Diputació Tarragona

DUPROCIM

Elaboració del Document Únic de Protecció Civil Municipal de Vilabella

CÒPIA PÚBLICA

Sol·licitant
Ajuntament de Vilabella (Alt Camp)

Data
Juliol 2018

Expedient: **8004330008-2016-0002947**
Clau: **2016-0002947**

Redacció: **Consulting Tècnico Ditecsa, S.L.**
Servei: **Medi Ambient, Salut Pública, Enginyeria Municipal i Territori**

SAM
SERVEI D'ASSISTÈNCIA MUNICIPAL
Enginyeria

DOCUMENT ÚNIC DE PROTECCIÓ CIVIL MUNICIPAL DE VILABELLA

3890

EDISCAT
CONSULTING TECNICO DITECSA, S.L.
Ctra. del Pla, 253 Nau D1 - 977612341

ÍNDEX

DOCUMENT 1. GENERALITATS I ORGANITZACIÓ MUNICIPAL 6
1.1.- Introducció, normativa i disposicions legals 7
1.2.- Dades generals del municipi 8
1.2.1.- Identificació del Municipi 8
1.2.2.- Situació geogràfica 8
1.2.3.- Dades de població 9
1.2.4.- Infraestructures i vies de comunicació 9
1.2.5.- Serveis bàsics 10
1.2.6.- Climatologia 12
1.2.7.- Orografia i Hidrologia 13
1.3.- Organització municipal de protecció civil 14
1.3.1.- Estructura, Funcions i Responsabilitat 14
1.3.2.- Centres de coordinació 18
1.4.- Programa i procediment d'implantació, simulacres, manteniment, revisió i actualització 19
1.4.1.- Programa de la implantació del Pla 19
1.4.2.- Manteniment del Pla 20
1.4.3.- Programa d'exercicis i simulacres 22
1.5.- Bases per al pla de recuperació previst a l'article 31 de la Llei 4/1997 23
DOCUMENT 2. ANÀLISI DEL RISC 25
2.1.-Risc Territorial 26
2.1.1.-Perill per pandèmies 27
2.1.2.- Perill per accident en el transport viatgers ferrocarrils. 27
2.1.3.- Perill per episodis de contaminació a l'Ebre aigües avall de l'embassament de Flix. 27
2.1.4.- Perill per ondes de calor. 27
2.1.5.- Perill per ventades 27
2.1.6.- Perill per actes en zones de Pública Concurrència. 27
2.2.- Riscos especials 28
2.2.1.-Perill incendi forestal. INFOCAT 29
2.2.2.-Perill d'inundacions. INUNCAT 32
2.2.3.-Perill de nevades. NEUCAT 35
2.2.4.-Perill sísmic. SISMICAT 36
2.2.5.-Perill per accidents greus en instal·lacions químiques. PLASEQTA 37

2.2.6.-Perill per accidents en el transport de mercaderies perilloses. TRANSCAT 38
2.2.7.-Perill per contaminació accidental de les aigües marines. CAMCAT 39
2.2.8.-Perill radiològic. RADCAT 39
2.2.9.-Perill per accidents aeris. AEROCAT 40
2.3 Riscos específics 40
DOCUMENT 3. VULNERABILITAT MUNICIPAL 41
3.1.- Àrees o sectors d'afectació 42
3.1.1.- Risc territorial 42
3.1.1.- Sector afectació per emergències per pandèmies 42
3.1.1.2.- Sector afectació per emergències en el transport de viatgers per ferrocarril 42
3.1.1.3.-Sector afectació per emergències per episodis de contaminació a l'Ebre 42
3.1.1.4.- Sector afectació per emergències per onades de calor 42
3.1.1.5.- Sector afectació per emergències per ventades 42
3.1.1.6.- Sector afectació per emergències per actes en zones de pública concurrència 42
3.1.2 .-Risc especial 43
3.1.2.1.- Sector afectació d'incendis forestals. INFOCAT 43
3.1.2.2.- Sector d'afectació d'inundacions. INUNCAT 43
3.1.2.3.- Sector d'afectació de nevades. NEUCAT 43
3.1.2.4.- Sector d'afectació de sismes. SISMICAT 43
3.1.2.5.- Sector afectació per accidents instal·lacions químiques. PLASEQTA. 43
3.1.2.6.- Sector d'afectació per accidents en el transport de mercaderies perilloses TRANSCAT 44
3.1.2.7.- Sector d'afectació per contaminació accidental aigües marines. CAMCAT 45
3.1.2.8.- Sector afectació per accidents radiològics. RADCAT 45
3.1.2.9.- Sector afectació per accidents aeris. AEROCAT 45
3.1.3.- Risc específic 45
3.2.-Elements vulnerables 46
3.2.1.- Risc territorial 46
3.2.1.1.-Elements vulnerables per emergències per pandèmies 46
3.2.1.2.- Elements vulnerables per emergències en el transport de viatgers per ferrocarril 47
3.2.1.3.- Elements vulnerables per emergències per episodis de contaminació a l'Ebre 47
3.2.1.4.- Elements vulnerables per emergències per onades de calor 47
3.2.1.5.-Elements vulnerables per emergències per ventades 48
3.2.1.6.-Elements vulnerables per emergències en actes de pública concurrència 49
3.2.2.- Risc especial 49
3.2.2.1.- Elements vulnerables per incendis forestals. INFOCAT 49

3.2.2.2.- Elements vulnerables per inundacions. INUNCAT 50
3.2.2.3.- Elements vulnerables per nevades. NEUCAT 50
3.2.2.4.- Elements vulnerables per simes. SISMICAT 51
3.2.2.5.- Elements vulnerables per accidents en instal·lacions químiques. PLASEQTA 52
3.2.2.6.- Elements vulnerables per accidents en el transport de mercaderies perilloses. TRANSCAT 52
3.2.2.7.- Elements vulnerables per contaminació accidental de les aigües marines. CAMCAT 53
3.2.2.8.- Elements vulnerables per accidents radiològics. RADCAT 53
3.2.2.9.- Elements vulnerables per accidents aeris. AEROCAT 53
3.2.3.- Risc específic 53
DOCUMENT 4. PROCEDIMENTS OPERATIUS PER RISC 54
4.1.-Procediment operatiu 55
4.1.1.- Criteris d'activació. Nivells. 55
4.1.2.- Tasques preventives i operatives associades a cadascun dels nivells. 56
4.1.3.- Avisos: Organització, sistemes i recorreguts d'avís. 67
4.1.4.- Procediments de relació i d'integració amb els plans d'àmbit superior. 68
4.2.- Mesures de protecció a la població 69
4.2.1.- Execució de l'evacuació 69
4.2.2.- Zones d'allunyament. 71
4.2.3.- Pautes de Confinament. 72
4.2.4.- Control d'accessos. 73
4.3.- Centres d'acollida. Tipologia. 74
DOCUMENT 5. FITXES D'ACTUACIÓ 75
DOCUMENT 6. DIRECTORI TELEFÒNIC I CATÀLEG DE MITJANS I RECURSOS 87
6.1.- Directori telefònic 88
6.1.1.-Organigrama municipal de l'emergència. 88
6.1.2.- Centres de Coordinació i serveis d'emergència. 91
6.1.3.-Elements vulnerables. 92
6.1.4.- Centres d'acollida. 102
6.1.5.-Mitjans de comunicació locals. 102
6.1.6.- Municipis veïns. 102
6.2.- Catàleg de mitjans i recursos 103
6.2.1.-Mitjans i recursos de l'Ajuntament 103
6.2.2.-Vehicles municipals. 103
6.2.3.-Xarxa d'hidrants municipal. 103
6.2.4.- Associacions i grups voluntaris locals. 103

6.2.5.- Particulars. 104
6.2.6.- Serveis Bàsics. 104
6.2.7.- Serveis sanitaris. 104
6.3.- Criteris d'activació concrets per riscos especials 105
6.4.- Models activació i desactivació PAMS i avís per evacuació o confinament 111
6.4.1. Model declaració formal d'activació i desactivació del pla de protecció civil municipal en alerta/emergència. 111
6.4.2.- Model BAN amb odre d'evacuació o confinament. 113
6.4.3.- Model de comunicat d'avís o de confinament. 114
DOCUMENT 7. CARTOGRAFIA BÀSICA I ESPECÍFICA (PER A CADA RISC 115

Document 1. Generalitats i Organització Municipal

2016-0002947 Vilabella Document 1 GENERALITATS I ORGANITZACIÓ MUNICIPAL.doc

Document 2. Anàlisi del risc

2016-0002947 Vilabella Document 2 ANALISI DEL RISC.doc

Document 3. Vulnerabilitat municipal

2016-0002947 Vilabella Document 3 VULNERABILITAT MUNICIPAL.doc

Document 4. Procediments operatius per risc

2016-0002947 Vilabella Document 4 PROCEDIMENTS OPERATIUS PER RISC.doc

Document 5. Fitxes d'actuació

2016-0002947 Vilabella Document 5 FITXES D'ACTUACIÓ.doc

Document 6. Directori telefònic i catàleg de mitjans i recursos

2016-0002947 Vilabella Document 6 DIRECTORITELEFÒNIC I CATÀLEG DE MIT.doc

Document 7. Cartografia específica (per a cada risc)

2016-0002947 Vilabella Document 7 CARTOGRAFIA BÀSICA I ESPECÍFICA PER A CADA RISC.doc

DOCUMENT 1. GENERALITATS I ORGANITZACIÓ MUNICIPAL

1.1.- Introducció, normativa i disposicions legals

El Document Únic de Protecció Civil Municipal és el document que estableix el marc orgànic i funcional previst per a un municipi, amb l'objecte de prevenir i controlar els riscos sobre les persones i els béns i donar resposta adequada a les possibles situacions d'emergència del municipi, sota responsabilitat del titular del pla i garantint la integració d'aquestes actuacions amb el sistema autonòmic de protecció civil.

Degut a que Vilabella és una població afectada per riscos objecte de plans especials degudament aprovats pel Govern, concretament per INFOCAT i d'acord amb la Llei 4/97 de protecció civil de Catalunya, l'Ajuntament resta obligat a elaborar i implantar el Pla de protecció civil municipal, del qual aquest document n'és la base.

D'altra banda, el Document Únic de Protecció Civil Municipal, s'ha realitzat, a banda del Decret 155/2014, de 25 de novembre, pel qual s'aprova el contingut mínim per a l'elaboració i homologació dels plans de protecció civil municipal i s'estableix el procediment per a la seva tramitació conjunta, d'acord amb les disposicions legals, Plans d'emergència i normativa que es descriu a continuació:

A nivell municipal:

- Pla INFOCAT aprovat el dia.16/06/1997 i homologat per la Comissió de Protecció Civil de Catalunya el dia 09/07/1997. Última revisió homologada per la Comissió de Protecció Civil de Catalunya el dia 27/072011.
- Conveni RESCAT

A nivell autonòmic:

- Decret 161/1995, de 16 de maig, pel qual s'aprova el Pla de protecció civil de Catalunya (PROCICAT).
- Acord GOV/141/2014, de 21 d'octubre, pel qual s'aprova la revisió del Pla especial d'emergències per incendis forestals de Catalunya (INFOCAT).
- Acord GOV/138/2014, de 14 d'octubre, pel qual s'aprova la revisió del Pla especial d'emergències sísmiques a Catalunya (SISMICAT).
- Acord GOV/126/2014, de 23 de setembre, pel qual s'aprova la revisió del Pla especial d'emergències per nevades a Catalunya (NEUCAT).
- Acord GOV/29/2015, de 3 de març, pel qual s'aprova la revisió del Pla especial d'emergència exterior del sector químic de Catalunya (PLASEQCAT).

1.2.- Dades generals del municipi

1.2.1.- IDENTIFICACIÓ DEL MUNICIPI

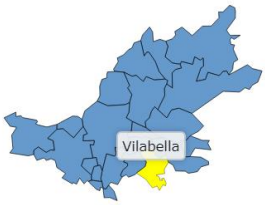

IDENTIFICACIÓ DEL MUNICIPI	
NOM MUNICIPI	Vilabella
COMARCA	Alt Camp
PROVÍNCIA	Tarragona

Figura 1: Situació del Muicipi de Vilabella respecte la Camarca de l'Alt Camp

Figura 2.- Emplaçament de la Vilabella

Vilabella	
SUPERFÍCIE TOTAL (Km²)	18,19
POBLACIÓ (hab.)	760
DENSITAT POBLACIÓ (Hab./Km²)	41,78

1.2.2.- SITUACIÓ GEOGRÀFICA

MUNICIPI VEÍ	TELÈFON AJUNTAMENT	TELÈFON POLICIA LOCAL	UBICACIÓ
Nulles	977 602 522	--	O
Puigpelat	977 602 225	--	NO
Bràfim	977 620 011	--	N
Montferri	977 620 377	--	NE
Salomó	977 629 030	--	E
Vespella del Gaià	977 655 288	--	SE
Renau	977 620 532	--	SO

SUPERFÍCIE (Ha)	
SUPERFÍCIE TOTAL	1.819,98
SUPERFÍCIE URBANA	38,17
SUPERFÍCIE FORESTAL	134,00
SUPERFÍCIE AGRÍCOLA	1.181,00
ALTRES	466,81

Font: IDESCAT i Mapa Urbanístic de Catalunya(MUC)

1.2.3.- DADES DE POBLACIÓ

DADES DE POBLACIÓ	
POBLACIÓ TOTAL	760
POBLACIÓ ESTACIONAL MITJANA (Turística)	860

1.2.4.- INFRAESTRUCTURES I VIES DE COMUNICACIÓ

INFRAESTRUCTURES I VIES DE COMUNICACIÓ			
CARRETERA / AUTOPISTA	**TITULARITAT**	**PUNTS QUILOMÈTRICS (FRONTERERS)**	**PONTS I TÚNELS**
TP-2031	Diputació de Tarragona	PK.17,4– PK 19,4	SI
TV-2034	Diputació de Tarragona	PK 4,4 – PK 7,5	NO
TV-2032	Diputació de Tarragona	PK 0 – PK 2,5	SI
NOM CAMÍ	**PRIMARI[1] (>5 m)**	**SECUNDARI (entre 3 i 5 m)**	**ASFALTAT (SI / NO)**
C1.- Camí de les Cabeces	NO	SI	NO
C2.- Camí de Nulles a Renau	NO	NO	NO
C3.- Camí de la Creu de Castellet	NO	SI	NO
C4.- Camí de Valls a Vilabella	NO	En algun tram	NO
C5.- Camí de Mas de Messeguer	NO	En algun tram	NO
C6.- Camí de Nulles a Puigpelat	NO	En algun tram	En algun tram
C7.- Camí de Bràfim a Puigpelat	NO	En algun tram	En algun tram
C8.- Camí del Trull	NO	NO	NO
C9.- Carrerada de Valls a el Vendrell	NO	SI	SI
C10.- Camí Vell del Catllar	NO	En algun tram	En pont AVE
C11.- Camí de les Almeres	NO	En algun tram	NO
C12.- Camí de la Plana Roja	NO	NO	NO
C13.- Carrerada del Molinet	NO	SI	SI
C14.- Camí de Vilabella a Montferri	NO	En algun tram	NO
C15.- Camí de les Hortetes	NO	SI	SI
C16.- Camí de Bràfim a Vilabella	NO	SI	SI
C17.- Camí de Bràfim a Nulles	NO	SI	En algun tram
C18.- El Camí de Nulles	NO	SI	SI
LÍNIA DE FERROCARRIL	**CARACTERÍSTIQUES**	**ESTACIONS**	**PONTS I TÚNELS (PUNT QUILOMÈTRIC)**
Metro	---	---	---
RENFE	---	---	---
ADIF	Línea Barcelona-Lleida passant per Valls.	L'estació de Vilabella és un baixador d'Adif (núm. 76002)	SI (PK 14 de la línia 200 d'Adif de Madrid Chamartín a Barcelona Estació de França)
FGC	---	---	---
ESTACIÓ AERONÀUTICA	**DADES DE CONTACTE**	**CARACTERÍSTIQUES**	
---	---	---	
PORT MARÍTIM	**DADES DE CONTACTE**	**CARACTERÍSTIQUES**	
---	---	---	
MÈTODE DE TRANSPORT	**DADES DE CONTACTE**	**CARACTERÍSTIQUES**	
(Telefèrics, transbordadors de riu, ...)	---	---	

Segons el Pla INFOCAT:
Camins primaris: camins que tenen una amplada mínima de 5 m i que permeten el pas creuat de vehicles de tipus bomba rural pesada (BRP).
Camins secundaris: camins i pistes forestals entre 3 i 5 m d'amplada amb sobre-amples disposats cada 100-150 m que permeten el pas creuat de vehicles de tipus bomba rural pesada (BRP).
Camins terciaris: camins i pistes forestals que no permeten el pas creuat de camions tipus BRP i que tampoc no disposen de sobre-amples cada 100–150 metres.

1.2.5.- SERVEIS BÀSICS

LÍNIA DE GASIFICACIÓ	COMPANYIA	CARACTERÍSTIQUES DEL TRANSPORT
No es disposa	---	---

LÍNIA ELÈCTRICA	TENSIÓ	COMPANYIA	AFECTA LA MASSA FORESTAL? (S/N)
Línia Alta	380 KV	FECSA	SI
Línia Alta	220 KV	FECSA	SI
Línia Alta	220 KV	FECSA	NO

SUBESTACIONS	TIPUS	COMPANYIA	COORDENADES UTM	CARACTERÍSTIQUES
ET1	Estació transformadora	FECSA	X: 360.043 Y:4.567.460	---
ET2	Estació transformadora	FECSA	X: 359.885 Y: 4.567.531	---
ET3	Estació transformadora	FECSA	X: 360.118 Y: 4.567.787	

TORRE DE TELECOMUNICACIONS	COMPANYIA	COORDENADES UTM	CARACTERÍSTIQUES
T1	ONWIFI Tarragona, S.L. (ADSL)	X: 360.159 Y:4.567.322	És troba al terrat de l'Ajuntament
T2	TRADIA	X: 360.757 Y: 4.566.266	Torre metàl·lica grisa de gelosia de 29 m. alçada.

HELIPORTS I HELIZONES	TITULAR	COORDENADES UTM	DADES DE CONTACTE
NO	---	---	---

COMPANYIA AIGUA POTABLES	DADES DE CONTACTE
AJUNTAMENT DE VILABELLA	977 62 01 61

En el nucli de Vilabella disposa de dues captacions subterrànies:

- Pou del Riu: És el pou principal del subministrament de l'aigua potable i està situat a uns 2 km del nucli urbà, molt a prop del riu Gaià. Té una fondària de 267 m i està entubat amb una canonada de ferro de 400 mm, que recentment es va reparar. L'aigua es troba sobre la cota -130 m. El nivell estàtic de l'aigua és de 41 metres i el dinàmic de 50 metres. L'ajuntament informa que actualment el nivell de l'aigua està a uns 42 metres. És un pou amb un cabal significatiu (dona un cabal mig d'aproximadament de 50 m^3/h). Aquesta captació està legalitzada i inscrita al Registre de l'Agència Catalana de l'Aigua.

- Pou de la Mina: És un pou que està fora de servei des de l'any 1999, per la seva elevada concentració de nitrats. Anteriorment es barrejava amb l'aigua procedent del pou del riu. Està a una distància d'uns 500 m del nucli urbà. Aquesta captació està legalitzada i inscrita al Registre de l'Agència Catalana de l'Aigua.

A nivell de dipòsits, en té dos en servei

- Dipòsit soterrat parcialment. Té una capacitat de 600 m^3. La coberta es va reconstruir l'any 2001. No te alçada suficient per a subministrar al nucli per gravetat, ja que té la mateixa cota que la mitja del nucli. A l'entrada del dipòsit hi ha un comptador que no funciona, perquè pels habituals trencaments, la canonada s'omple de fang.

- Dipòsit antic. Té una capacitat de 100 m^3 i està situat damunt de l'antic campanar. Cal una bomba per impulsar cap al dipòsit i des d'aquest fer l'abastament a tota la població. Aquest dipòsit es troba en mal estat

1.2.6.- CLIMATOLOGIA

VALORS NORMALS MITJOS DE PRECIPITACIONS DARRERS ANYS												
MES	**GEN**	**FEB**	**MARÇ**	**ABR**	**MAIG**	**JUNY**	**JUL**	**AGO**	**SET**	**OCT**	**NOV**	**DES**
L/M²	31,18	31,36	39,27	59,82	58,27	24,09	12,55	31,23	69,57	64,18	52,09	29,03

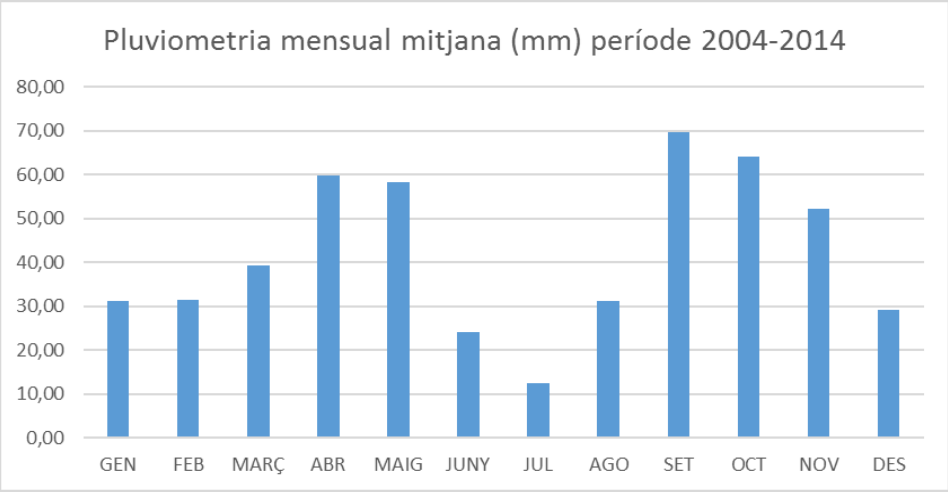

Font: Elaboració pròpia a partir dades de la Xarxa Meteorològica d'estacions meteorològiques del Centre Meteorològic de L'Alt Camp.

VALORS NORMALS MITJOS DE TEMPERATURES DARRERS ANYS												
MES	**GEN**	**FEB**	**MARÇ**	**ABR**	**MAIG**	**JUNY**	**JUL**	**AGO**	**SET**	**OCT**	**NOV**	**DES**
TºC	9,52	10,32	12,67	15,53	19,05	23,19	25,70	25,71	23,06	19,35	13,69	9,67

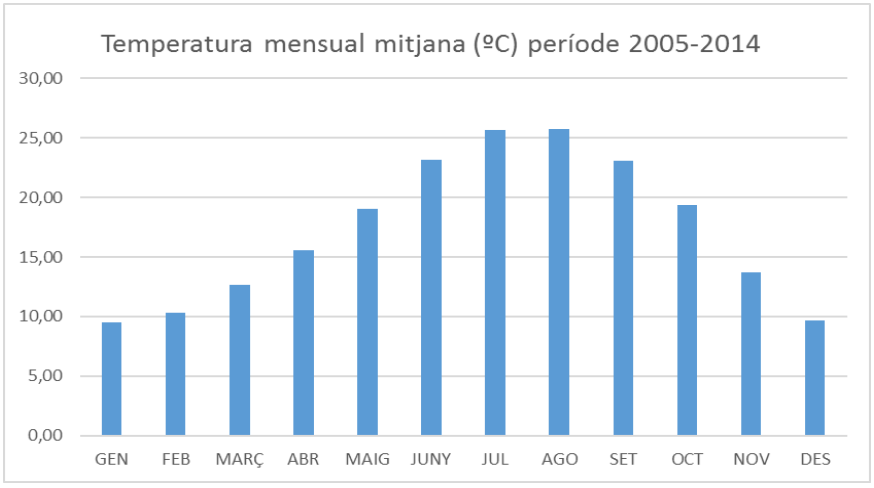

Font: Elaboració pròpia a partir dades de la Xarxa Meteorològica d'estacions meteorològiques del Centre Meteorològic de L'Alt Camp.

VALORS DOMINANTS	
VENTS DOMINANTS	Mestral
MESOS CÀLIDS	Juny, juliol, agost i setembre
MESOS FREDS	Desembre, gener i febrer
MESOS PLUJOSOS	Abril, maig, setembre, octubre i novembre

	LOCALITZACIÓ	CARACTERÍSTIQUES	ENLLAÇ WEB
ESTACIÓ VILABELLA	L'estació meteorològica de Vilabella es troba al terrat de la casa propietat d'Anton Salvat i Serra en aquesta població.	Els aparells (una gàbia meteorològica amb termòmetres i un pluviòmetre model Hellmann)	http://www.metacamp.net/

1.2.7.- OROGRAFIA I HIDROLOGIA

DESCRIPCIÓ	
ALTITUD MÀXIMA	256 m
ALTITUD MÀXIMA AMB POBLACIÓ / INFRAESTRUCTURES	255 m
ALTITUD MÍNIMA	100 m (A les vores del Pantà i la Llera del riu Gaià)
ALTITUD MÍNIMA AMB POBLACIÓ / INFRAESTRUCTURES	213 m
ALTITUD DEL NUCLI URBÀ	254 m (Idescat)
RIUS	El Gaià
RIERES	NO
TORRENTS A DESTACAR	Torrent de l'Úsol Rasa de les Hortetes La Rasota Torrent de Renau Rasa dels Panicals Altres torrents i rieres
CANALS	NO
LLACS	NO
EMBASSAMENTS	Embassament del Catllar
PASSOS SOTERRANIS	NO
CON DE DEJECCIÓ	NO

1.3.- Organització municipal de protecció civil

1.3.1.- ESTRUCTURA, FUNCIONS I RESPONSABILITAT

L'organització municipal de protecció civil és el conjunt de persones encarregades de dur a terme la protecció civil del municipi, amb l'objectiu de fer front a les emergències que puguin sorgir dins del municipi per tal de salvar vides, protegir béns i el medi ambient.

L'estructura de l'organització municipal de protecció civil té com a punt més elevat de responsabilitat a l'alcalde, que és l'autoritat de protecció civil d'àmbit municipal i, com a base de l'organització, es troben les diferents comissions i comitès encarregats de dur a terme les accions per tal d'aplicar correctament el Pla de Protecció Civil Municipal.

En aquest apartat es tracta doncs, de donar a conèixer les diferents figures dins de l'organització municipal de protecció civil tot explicant les seves funcions i responsabilitats.

L'organigrama municipal en emergències segueix el següent patró:

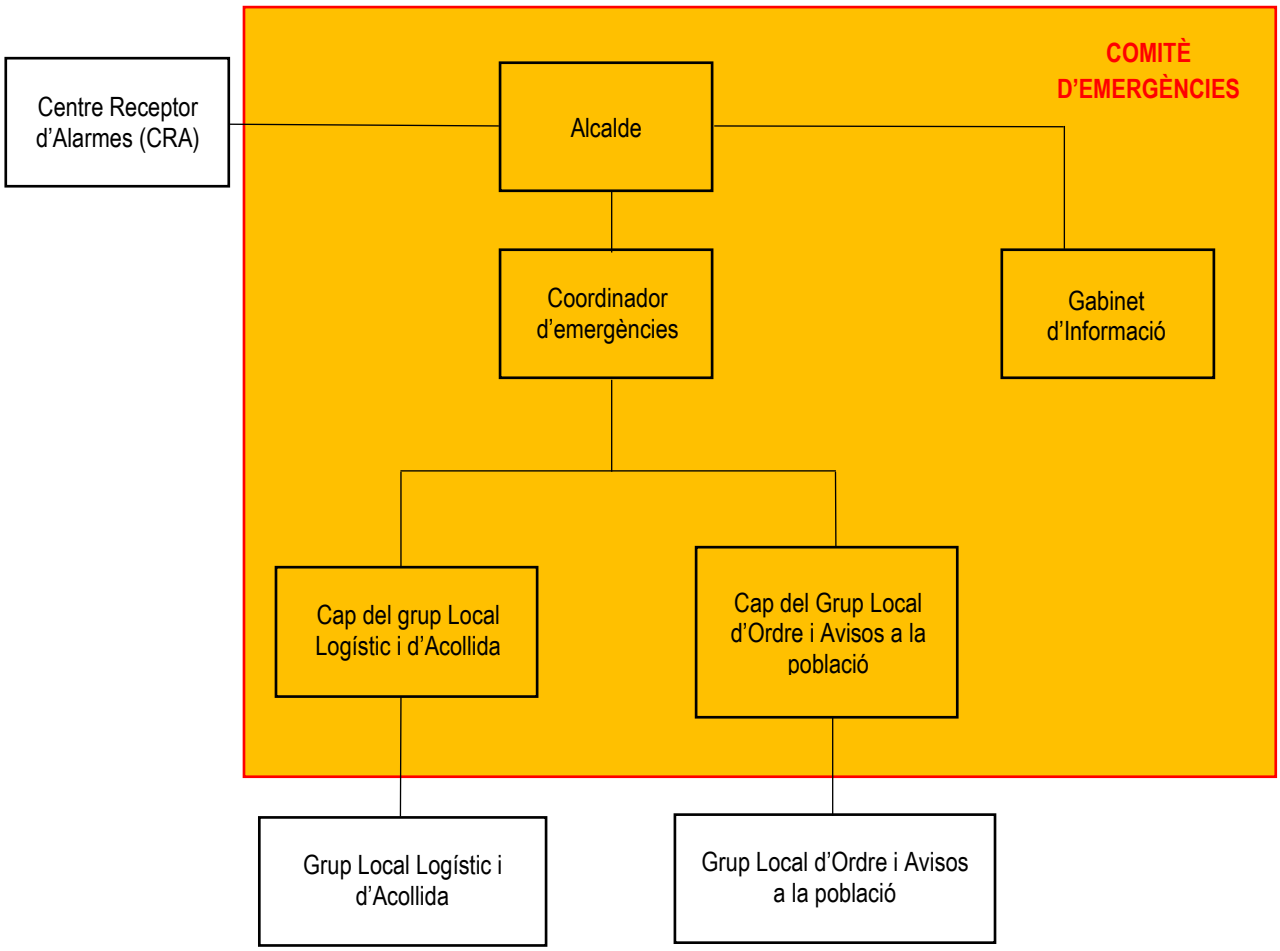

En resum, s'ha de realitzar una explicació de les funcions i responsabilitats del municipi i de les figures següents:

Centre Receptor d'Alarmes (CRA)
És el centre on es reben i des d'on es notifiquen els avisos d'emergència.

Comitè d'emergències:

- Alcalde
- Consell Assessor
- Gabinet d'informació municipal

Aquests òrgans es defineixen de la manera següent:

Alcalde (Director del Pla)
L'alcalde del municipi és l'autoritat de protecció civil d'àmbit municipal, i per tant el director del Pla municipal de protecció civil o responsable municipal de l'emergència. Pot delegar les funcions de direcció del Pla al/a la tinent/a d'alcalde (o a altres regidors/es, si en manquen).
L'alcalde és el responsable màxim de l'elaboració, la implantació i l'execució del Pla de protecció civil municipal.

Funcions:

- Analitzar i valorar la situació.
- Informar-ne al director del Pla Especial de la Generalitat per mitjà del CECAT i coordinar-se amb el director del Pla Especial de la Generalitat.
- Declarar la pre-alerta, l'activació i la desactivació del Pla de protecció civil municipal. Informar-ne al director del Pla Especial de la Generalitat per mitjà del CECAT.
- Convocar el Comitè Municipal d'Emergències.
- Constituir i exercir la direcció del CECOPAL.
- Informar i coordinar-se amb el director del Pla Especial de la Generalitat.
- Analitzar i valorar la situació.
- Si fos el cas, donar l'ordre de preparar i prendre totes les mesures preventives necessàries, previstes a nivell municipal, per minimitzar els danys previsibles.
- Donar l'ordre de divulgar els consells d'autoprotecció davant del risc.
- Avaluar i determinar els elements vulnerables, i posar-ho en coneixement del director del Pla Especial de la Generalitat. Si és convenient, haurà de propiciar l'activació dels diversos PAU que ho requereixin.
- Decidir en tot moment, amb el Comitè Municipal d'Emergències, les actuacions més adients per fer front a l'emergència dins del seu marge de responsabilitat i aplicar les mesures de protecció a la població (avisos, acollida i suport), als béns i al medi ambient.
- Assegurar l'execució de la part de les funcions que el municipi assumeixi i vetllar per la correcta execució d'aquestes funcions.
- Ordenar la incorporació als grups d'actuació del Pla Especial de la Generalitat dels mitjans i recursos municipals disponibles per garantir la protecció i la seguretat de la població.
- Decretar, si s'escau, mobilitzacions i expropiació temporal.
- Assegurar el manteniment i l'operativitat del Pla de protecció civil municipal.
- D'altres, en funció del risc.

Consell Assessor

El Consell Assessor té per funcions:

- Assessorar el director del pla, l'alcalde.
- Analitzar i valorar la situació, aportant-hi tota la informació i trametent les instruccions de l'alcalde als seus respectius col·laboradors.
- Altres funcions específiques per a cada risc concret.

El Consell Assessor es compon de:

- El / La cap del Grup Local d'Ordre i Avisos a la Població
- El / La cap del Grup Local Logístic i d'Acollida
- El / La coordinador municipal de l'emergència
- Altres en funció del risc a criteri del director del Pla, en general tots els regidors i/o tècnics implicats en la resolució de l'emergència

Grup Local d'Ordre i Avisos a la Població

Les funcions d'avisos són:

- Avisar a la població afectada que estigui en les zones de risc de l'emergència i especialment als elements vulnerables.
- Transmetre la informació de les mesures a adoptar per part de la població.

Les funcions d'ordre són:

- Coordinar i executar les tasques d'allunyament, evacuació o confinament de la població i dels elements vulnerables.
- Garantir la seguretat ciutadana a la zona de risc.
- Controlar els accessos a la zona de risc.
- Realitzar la vigilància viària a la zona d'emergència, efectuant el control del trànsit d'accés dels components dels grups d'emergència.
- Guiar els actuants cap al Centre de Comandament Avançat (CCA) i a l'Àrea sanitària.

Grup Local Logístic i d'Acollida

- Proporcionar i gestionar els serveis bàsics municipals.
- Preparar els centres d'acollida i gestionar-los per tal que es pugui acollir a la població.
- Donar allotjament, proveïment d'aliments, control i serveis socials a les persones afectades.
- Subministrar tots els materials o combustibles que es necessitin.
- Rebre el voluntariat ocasional.
- Específiques per al risc de nevades i allaus:
    - Coordinar les tasques de neteja de la xarxa viària establint prioritats d'actuació per tal de minimitzar les situacions de risc i que els Grups d'Actuació puguin complir les seves missions.
    - Preveure el material necessari per minimitzar les conseqüències de l'emergència (fundents, maquinària, material lleuger i pesant de treball i transport...).
    - Donar suport tècnic al personal dels vehicles desviats als aparcaments.
    - Donar suport al grup sanitari en el transport de persones que necessiten atenció sanitària (per exemple: persones que han d'anar a l'hospital a fer diàlisi).

Coordinador municipal de l'emergència

És la figura que fa de vincle entre l'alcalde i els diferents grups d'emergència, essent el màxim responsable del Consell Assessor. És el responsable de comunicar amb els diferents grups d'emergència

municipal i de controlar que tot es fa segons el previst, a més de suplir a l'alcalde en cas que fos necessari, amb una disponibilitat de 24 hores al dia.

Les seves funcions són:

- Coordinar l'emergència.
- Comunicar amb tots els grups d'emergència municipal.
- Rebre comunicacions del CRA.
- Assessorar l'alcalde.
- Controlar la situació i evolució de l'emergència i supervisar les accions dels diferents grups d'emergència.

Representant municipal al CECAT

És el responsable de traslladar-se al CECAT, en cas que aquest ho requereixi, per tal de donar informació a Protecció Civil, d'una forma directa i conjunta, de tot el que pugui ser necessari per a la resolució de l'emergència.

Gabinet d'Informació Municipal

El Gabinet d'Informació Municipal és l'òrgan responsable de donar la informació en el moment de l'emergència.

Les seves funcions són:

- Aplegar informació sobre l'emergència
- Transmetre (o difondre) la informació generada dins el Comitè d'Emergències a la població en general i a les persones directament o indirectament afectades

ORGANITZACIÓ MUNICIPAL DE PROTECCIÓ CIVIL		
CÀRREC OPERATIU	**CÀRREC HABITUAL**	**NÚMERO DE FITXA D'ACTUACIÓ**
Centre Receptor d'Alarmes	Ajuntament de Vilabella Alcalde: ----------	1
Responsable emergència municipal	Alcalde: ---------- Sup.1: Regidor: ----------	2
Coordinador municipal de l'emergència	Regidor: ---------- Sup. 1: Regidor: ----------	3
Representant municipal al CECAT	Regidor: ---------- Sup. 1: Regidor: ----------	4
Cap del Gabinet d'informació	Alcalde: ---------- Sup.1: Regidor: ----------	5
Cap del Grup local logístic i d'acollida	Agutzil: ---------- Sup.1: Regidor: ----------	8
Cap del Grup local d'ordre i avisos a la població	Regidor: ---------- Sup.1:Regidor: ----------	9

1.3.2.- CENTRES DE COORDINACIÓ

» Centres de recepció d'alarmes (CRA)

CRA	
Lloc	Ajuntament de Vilabella
Adreça	c. d'Avall, núm. 3
Telèfon	Ajuntament: 977 620 161 Alcalde: ----------
Correu electrònic	aj.vilabella@altanet.org
Altres comunicacions (RESCAT)	Si
Protocols, fitxes d'actuació, etc.	Fitxa d'actuació núm.1

El CRA és un centre que ha d'estar operatiu 24 hores al dia, 365 dies a l'any. En cas que no sigui possible, aquestes funcions seran dutes a terme per l'alcalde o persona en qui delegui.

Funcions

- Notificar qualsevol alarma al 112 i al CECAT.
- Rebre la notificació de l'alarma i trametre-la.
- Valorar, segons el protocols establerts, la importància de l'alarma.
- Posar en marxa el avisos d'activació del Pla de protecció civil municipal.
- Informar-se, en els primers moments, de la marxa de l'emergència.
- Establir contacte amb el coordinador municipal de l'emergència o l'alcalde.

» Centres de Coordinació Operativa Local (CECOPAL)

CECOPAL	
Lloc	Ajuntament de Vilabella
Adreça	c. d'Avall, núm. 3
Telèfon	977 620 161
Correu electrònic	aj.vilabella@altanet.org
Recursos	Telefonia fixa, mòbils, pàgina web, xarxa rescat pregó i WhatsApp
Altres comunicacions	Fitxa d'actuació núm.1

Funcions

- És el centre de coordinació municipal, que realitza les accions determinades pel director del Pla. Des d'aquí es dirigeix i es coordinen les actuacions dels diversos serveis relacionats amb el Pla.
- Mantenir contacte directe i continu amb el Centre de Coordinació Operativa de Catalunya CECAT.
- Notificar als grups operatius i al CECAT l'activació i la desactivació del Pla de protecció civil municipal.
- Facilitar, si s'escau, la informació a la població del municipi, amb els mitjans oportuns, segons les circumstàncies del risc i l'evolució de la situació de l'emergència.
- Mobilitzar i assegurar la transmissió de la informació i les ordres als grups operatius municipals decidides per la direcció del Pla, així com activar els mitjans i recursos municipals necessaris.
- Canalitzar l'ordre de l'autoritat de protecció civil municipal de prestació de serveis personals i la requisa, la intervenció o l'ocupació temporal i transitòria dels béns necessaris per afrontar les situacions d'emergència.
- Donar suport als mitjans d'emergències, de seguretat i als serveis especialitzats aliens que intervinguin en el municipi sota l'estructura del Pla activat.

1.4.- Programa i procediment d'implantació, simulacres, manteniment, revisió i actualització

1.4.1.- PROGRAMA DE LA IMPLANTACIÓ DEL PLA

Es pot definir la Implantació com la doble tasca de divulgar i informar sobre el Pla a tothom (personal laboral i auxiliar, ajudes externes, altres administracions,...) i per altra banda, formar al personal dels equips actuants segons la responsabilitat que el Pla li assigna i assegurar les dotacions i adequacions dels mitjans materials i recursos que necessita el Pla de Protecció Civil Municipal.

RESPONSABLES D'IMPLANTACIÓ DEL PLA	
Nom	**CÀRREC**
----------	Alcalde
SUPLENT: ----------	Regidor

IMPLANTACIÓ DEL PLA FORMACIÓ DELS EQUIPS ACTUANTS			
DATA	**TIPUS**	**RISC/OS**	**ADREÇAT A**
Març 2019	Sessió informativa	PROCICAT INFOCAT INUNCAT NEUCAT SISMICAT PLASEQCAT	Caps de grups actuants locals /Equip de Govern
Maig 2019	Reunió de treball	PROCICAT INFOCAT INUNCAT NEUCAT SISMICAT PLASEQCAT	Caps de grups actuants locals/ Equip de Govern

És duran a terme les següents reunions d'implantació del Pla pel que fa a les campanyes informatives a la població;

IMPLANTACIÓ DEL PLA NFORMACIÓ POBLACIÓ			
DATA	**TIPUS**	**RISC/OS**	**ADREÇAT A**
Juny 2019	Informació/ Sensibilització a través de la web Ajuntament	PROCICAT INFOCAT INUNCAT NEUCAT SISMICAT PLASEQCAT	Població

1.4.2.- MANTENIMENT DEL PLA

RESPONSABLES MANTENIMENT DEL PLA	
Nom	**CÀRREC**
----------	Alcalde
SUPLENT: ----------	Regidor

Cada any s'han d'introduir les possibles actualitzacions que hagi sofert el Pla, entenent-se com a actualització la modificació del Pla amb aquells aspectes que hagin pogut variar durant l'últim any però que no suposin un canvi substancial en el Pla com pot ser una modificació d'aspectes com l'anàlisi de risc, protocol d'actuació, etc.

Cada quatre anys s'haurà de revisar el Pla, entenent com a revisió la modificació a fons del Pla per a adaptar-lo de nou a les necessitats del municipi, evitant que quedi obsolet i amb l'obligació d'ésser homologat de nou per part de la Comissió de Protecció Civil de Catalunya.

Per facilitar les tasques de manteniment del Pla s'adjunta la taula següent, on s'inclouran tants canvis i revisions com sigui necessari per tal de garantir que el Document Únic de Protecció Civil Municipal està en tot moment actualitzat.

MANTENIMENT DEL PLA		
DESCRIPCIÓ DEL CANVI	**SIGNATURA I DATA DE CONTROL I VERIFICACIÓ**	**ACTUALITZACIÓ / REVISIÓ COMUNICADA A DATA**
DOCUMENT 1: GENERALITATS I ORGANITZACIÓ MUNICIPAL		
CANVI Nº:		
CANVI Nº:		
DOCUMENT 2: ANÀLISI DEL RISC		
CANVI Nº:		
CANVI Nº:		
DOCUMENT 3: VULNERABILITAT MUNICIPAL		
CANVI Nº:		
CANVI Nº:		
DOCUMENT 4: PROCEDIMENTS OPERATIUS PER RISC		
CANVI Nº:		
CANVI Nº:		
DOCUMENT 5: FITXES D'ACTUACIÓ		
CANVI Nº:		
CANVI Nº:		
DOCUMENT 6: DIRECTORI TELEFÒNIC I CATÀLEG DE MITJANS I RECURSOS		
CANVI Nº:		
CANVI Nº:		
DOCUMENT 7: CARTOGRAFIA ESPECÍFICA		
CANVI Nº:		
CANVI Nº:		
REVISIONS		
REVISIÓ Nº:		

MANTENIMENT DEL PLA	
Data d'homologació:	09/07/1997
Data d'homologació de l'última revisió:	27/07/2011
Data de l'última actualització:	---
Data de la propera revisió:	4 anys després de la darrera homologació

1.4.3.- PROGRAMA D'EXERCICIS I SIMULACRES

S'ha de dur a terme, com a mínim, *un simulacre cada any* (es recomana que en el transcurs de vigència del pla, com a mínim es faci un simulacre de cadascun dels riscos del municipi).Realitzar simulacres i informar-ne als òrgans de les administracions competents, és una obligació de la persona responsable de la implantació del Pla.

Ells simulacres pretenen verificar i comprovar el següent:

- *L'eficàcia de l'organització de resposta davant d'una emergència.*
- *La capacitat del personal adscrit a l'organització de resposta.*
- *L'entrenament de tot el personal del centre en la resposta davant d'una situació d'emergència.*
- *La suficiència i idoneïtat dels mitjans i recursos assignats.*
- *L'adequació dels procediments d'actuació.*
- *La validació del correcte funcionament del procediment de comunicació de les emergències.*

PROGRAMA D'EXERCICIS I SIMULACRES			
EXERCICI Nº:			
DATA		**HORA**	
ESCENARI			
ZONA INVOLUCRADA			
CARACTERÍSTIQUES			
VERIFICACIÓ I COMUNICACIÓ D'EXERCICI A ORGANISME OFICIAL COMPETENT:			
AVALUACIÓ			

1.5.- Bases per al pla de recuperació previst a l'article 31 de la Llei 4/1997

1. Recopilació de les fonts d'informació dels danys produïts:

- Tècnics municipals
- Brigada d'obres
- Agents de la Policia Municipal, els Mossos d'Esquadra, la Guàrdia Civil
- Bombers
- Servei d'enllumenat, de clavegueram… del municipi
- Companyies de l'aigua, del gas, d'electricitat i de telèfons
- Serveis de transports: ferrocarrils, transport urbà, empreses d'autocars, empreses de transports…
- Carreteres
- Indústries, comerços… del municipi
- Particulars
- Serveis sanitaris
- Altres que el municipi consideri oportú

2. Recopilació de les dades dels danys que s'han produït:

- Localització dels danys: cal indicar el lloc concret (fins i tot amb cartografia).
- Descripció de:
    - Els elements afectats (cal indicar el tipus d'element i una descripció).
    - Els tipus dels danys que s'han produït.
    - Causes que han produït els danys.

3. Valoració econòmica dels danys (despeses que s'han generat durant l'emergència i cost per recuperar la normalitat).

És responsabilitat de l'Ajuntament l'adopció immediata de les mesures següents:

- Notificació a les companyies de gas, d'electricitat, de telèfons, de llum, carreteres, mitjans de transport de les avaries, talls de subministrament, dels danys que s'han produït.
- Acollida de la població.
- Proveïment de recursos a la població.
- Desenrunament i neteja.
- Recerca de mitjans i recursos.
- Control d'aqüífers.

Proposta de reconstrucció o reparació dels danys:

- Descripció de les obres, reparacions… a realitzar per recuperar o reparar els danys (la proposta es pot realitzar per evitar la repetició dels danys).
- Valoració econòmica (cost per recuperar la normalitat).
- Designació de responsables.
- Definició de terminis.

Cal saber si la zona s'ha declarat o no zona d'actuació especial (o catastròfica). En aquest cas les ajudes vindran de l'Estat, el qual aprova un Reial decret llei (primer l'aprova el Consell de Ministres i posteriorment el validen les Corts), per establir de forma concreta i per a cada catàstrofe totes les mesures, actuacions i procediments a seguir. S'hi estableixen, també, les previsions de finançament mitjançant el crèdit extraordinari.

Al marge de les subvencions que dóna l'Estat, pot haver-hi ajudes de les comunitats autònomes, la Unió Europea, les diputacions... En aquest cas, cal tenir en compte que aquestes ajudes són incompatibles amb les que pugui donar l'Estat.

Cal destacar que queden excloses les ajudes de les diferents administracions als danys produïts en béns assegurats, ja que existeix el Consorci de Compensació d'Assegurances, entitat autònoma de caràcter públic que actua com a reasseguradora de les companyies privades en cas que es produeixin catàstrofes.

DOCUMENT 2. ANÀLISI DEL RISC

2.1.-Risc Territorial

RISC TERRITORIAL		
	DESCRIPCIÓ DEL RISC SEGONS PROCICAT	**OBLIGAT/ RECOMANAT**
Emergències per pandèmies:	Risc d'infeccions o intoxicacions massives, pandèmies...	**Obligat**
Emergències en el transport de viatgers per ferrocarril:	Tot i que al municipi hi passa la FC Sant Vicens de Calders –Lleida, el municipi no disposa d'estació principal. Existeix un Abaixador d'ADIF.	**No**
Emergències per episodis de contaminació a l'Ebre aigües avall de l'embassament de Flix	El municipi no es troba dins la zona d'influència aigües avall de l'embassament de Flix.	**No**
Emergències per onades de calor	Episodis d'onades de calor	**Obligat**
Emergències per ventades	Episodis de forts vents	**Obligat**
Emergències per actes en zones pública concurrència	Risc per aglomeracions de gent en llocs on es realitzen actes de pública concurrència, els quals es descriuen a continuació; • Pista poliesportiva: Ball de dissabte nit Festa Major • Carrers del centre de la població: Correfoc	**-**

2.1.1.-PERILL PER PANDÈMIES

Sector de perill	Característiques del perill
Tot el municipi	En cas de pandèmia, el perill es present en els nuclis habitats del municipi i granges amb animals.

2.1.2.- PERILL PER ACCIDENT EN EL TRANSPORT VIATGERS FERROCARRILS.

Element de perill	Sector de perill	Codi mapa
Túnels, estacions, vies ferrocarril	No n'hi ha	---

2.1.3.- PERILL PER EPISODIS DE CONTAMINACIÓ A L'EBRE AIGÜES AVALL DE L'EMBASSAMENT DE FLIX.

Element de perill	Sector de perill	Codi mapa
Dipòsits, xarxa de subministrament aigua del Consorci d'Aigües de Tarragona o altres	No n'hi ha	---

2.1.4.- PERILL PER ONDES DE CALOR.

Sector de perill	Característiques del perill
Tot el municipi	El perill per episodis d'altes temperatures superiors a 5 graus per sobre els 25,71 ºC (mitjana municipi mesos juliol-agost) pot afectar tot el municipi.

2.1.5.- PERILL PER VENTADES

Element de perill	Sector de perill	Codi mapa
Població, arbres, panells publicitat, teulades, edificis en mal estat...	Tot el municipi.	---

2.1.6.- PERILL PER ACTES EN ZONES DE PÚBLICA CONCURRÈNCIA.

Acte de perill	Sector de perill	Codi mapa
Ball de dissabte nit Festa Major	Pista poliesportiva:	---
Correfoc	Carrers del nucli urbà	----

2.2.- Riscos especials

RISCOS ESPECIALS		
	Descripció i Avaluació del risc al municipi segons Pla Especial Generalitat	**OBLIGAT/ RECOMANAT**
Risc d'incendi forestal (INFOCAT):	El municipi de Vilabella no es troba inclòs dins el llistat de municipis obligats a fer el PAM per incendis forestals. Segons els mapes, Vilabella, no es troba dins una zona de perill i la vulnerabilitat per risc d'incendis forestals és baixa. Donat que el municipi disposa d'una zona boscosa s'ha considerat oportú incloure el risc per incendis forestals en el present document.	**---**
Risc d'inundacions (INUNCAT):	El risc per inundacions del municipi segons el mapa de risc municipal enfront les inundacions és baix. El municipi no està obligat a realitzar el PAM.	**NO**
Risc per nevades (NEUCAT):	El terme municipal es troba a la comarca de l'Alt Camp (risc Alt pel que fa a la vulnerabilitat de nevades) Es tracta d'un municipi de menys de 20.000 habitants que es troba a menys de 400 m d'alçada.	**RECOMANAT**
Risc per sismes (SISMICAT):	El municipi no supera el llindar d'intensitat, es troba dins una zona d'intensitat sísmica VI (intensitat màxima esperada per a un període de retorn de 500 anys) i no supera el llindar de danys de sísmic de referència.	**RECOMANAT**
Risc químic (PLASEQCAT):	La part sud-oest del terme municipi de Vilabella es troba dins zona d'alerta. El municipi es troba inclòs dins l' annex V.2. del PLASEQCAT (Municipis als quals se'ls recomana la elaboració del PAM.	**RECOMANAT**
Risc químic en el transport (TRANSCAT):	No hi ha dins el territori del municipi vies de la xarxa viària amb un nivell de perill assignat. Pel que fa a la xarxa ferroviària, dins el terme municipal transcorre la línia FC Barcelona –Lleida amb un perill assignat mig. Tot i això segons els criteris del Pla TRANSCAT el municipi no té la obligació ni la recomanació d'elaborar el PAM.	**NO**
Risc contaminació accidental de les aigües marines (CAMCAT):	No és un poble ubicat prop del litoral català per tant no li aplica el PLA CAMCAT.	**NO**
Risc radiològic (RADCAT):	Segons l'annex VI del RADCAT el municipi de Vilabella no es troba inclòs dins els municipis que tenen la obligació o la recomanació d'elaborar el PAM.	**NO**
Risc aeronàutic (AEROCAT):	El municipi no es troba afectat per cap zona de planificació aeroportuària. No es troba inclòs total o parcialment en una zona I o II dels aeroports ni en les zones I i II dels aeròdroms. Tampoc es troba en una zona d'afectació de 8 Km que envolta els aeroports. Al municipi no li es d'obligació ni se li recomana la elaboració del PAM AEROCAT així com contemplar-ho en el PBEM (Pla Bàsic Municipal).	**NO**

2.2.1.-PERILL INCENDI FORESTAL. INFOCAT

Vilabella no es troba inclòs dins el llistat de municipis obligats a fer el PAM per incendis forestals. No es troba dins cap zona amb perill i la vulnerabilitat per risc d'incendis forestals és baixa. Tal i com es pot veure a les figures que s'adjunten a continuació

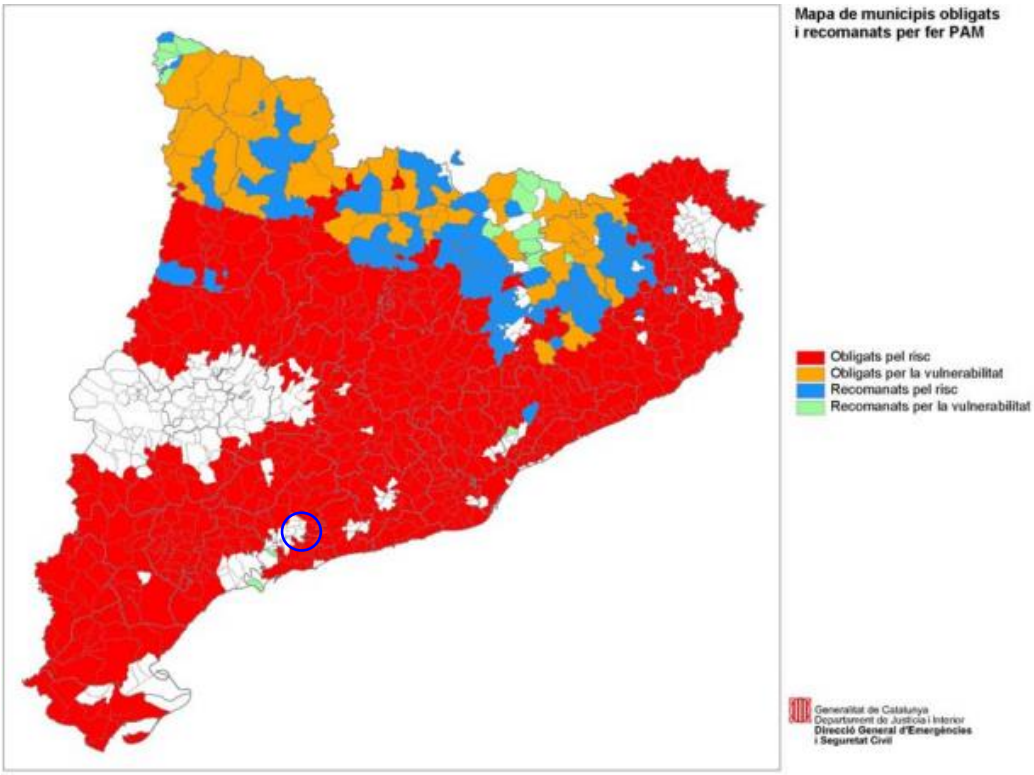

Mapa de Municipis obligats i recomanats a realitzar el PAM

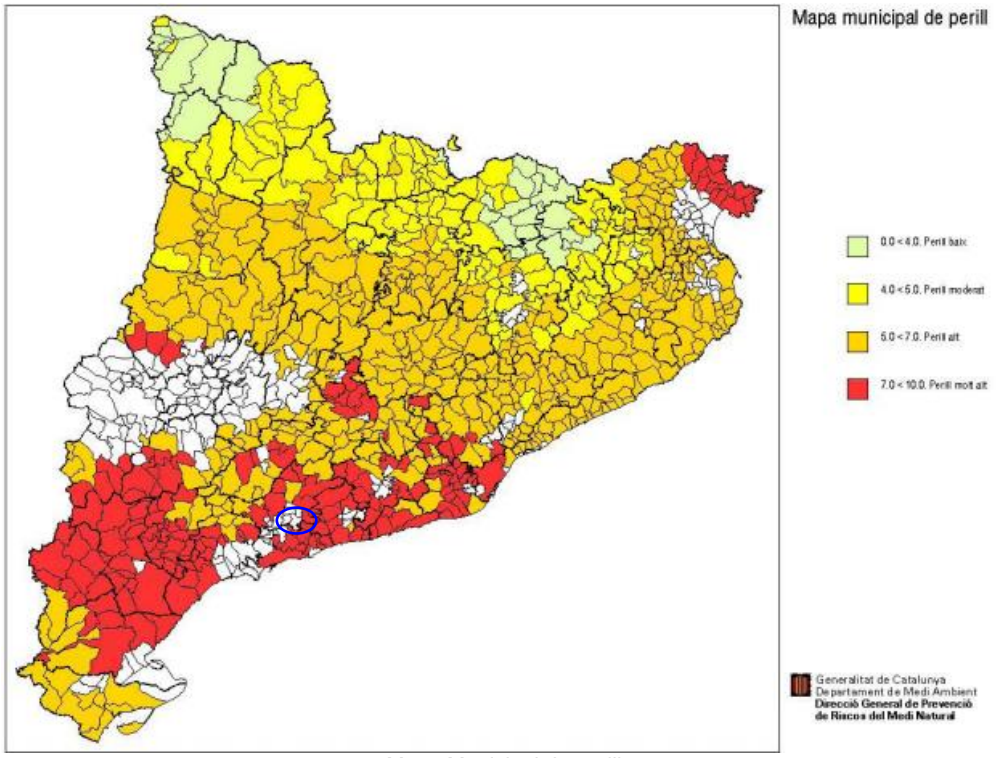

Mapa Municipal de perill

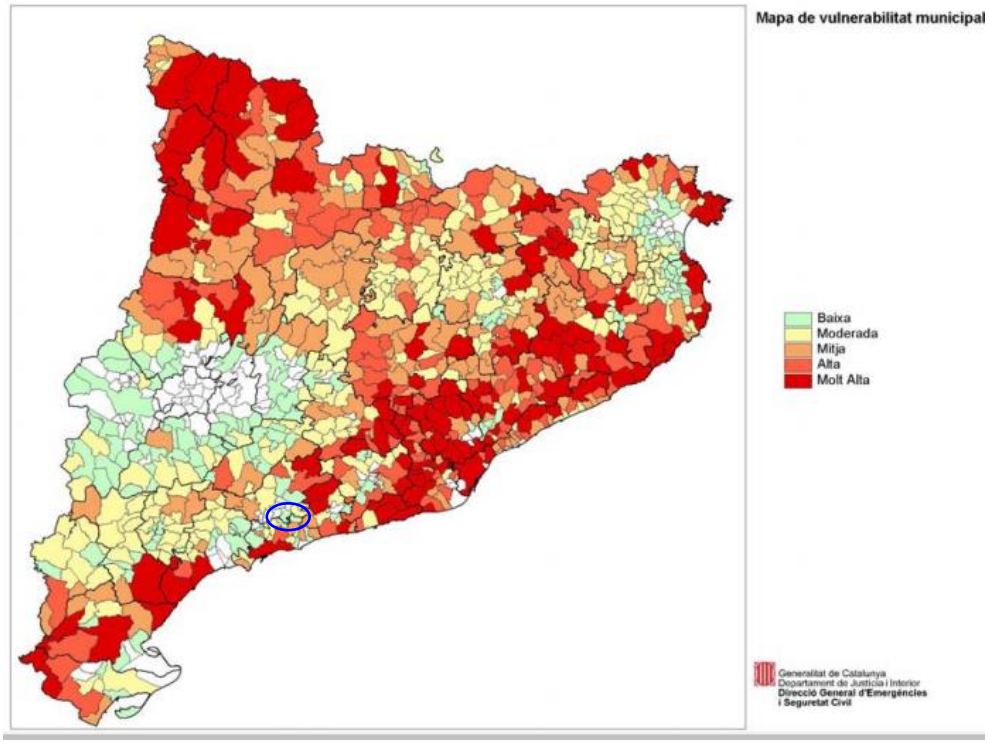

Mapa de vulnerabilitat municipal

A les figures mostrades a continuació, extretes del mapa de protecció civil, es pot corroborar que el municipi no es troba en una zona amb perill i que la vulnerabilitat per risc d'incendis forestals és baixa. Tot i això el municipi a elaborat el PAM INFOCAT, el qual està aprovat pel Ple municipal el dia.16/06/1997 i homologat per la Comissió de Protecció Civil de Catalunya el dia 09/07/1997.

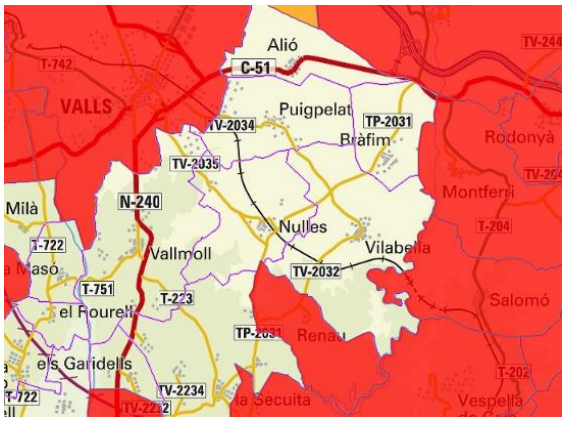

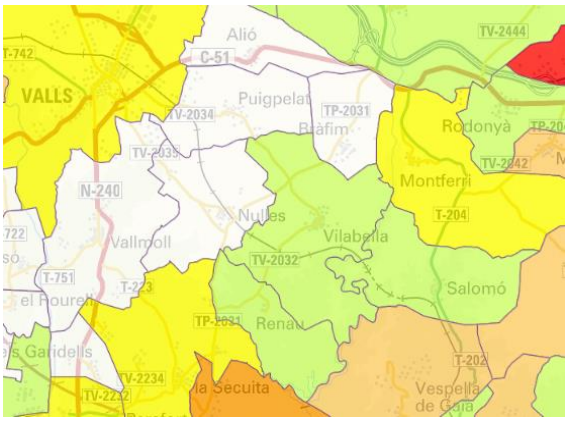





Risc Incendis Forestals. Perill

Risc Incendis Forestals. Vulnerabilitat

Sector perill d'incendis	Codi mapa	Característiques	Superfície (Km²)
Massa forestal La Plana Roja	**S1**	Extrem sud-est del municipi per sota de les línies de ferrocarril . Presència majoritària de pineda de pi blanc seguida de màquia. També hi trobem algunes àrees de conreus i petites comunitats de ribera	2,49
Bosc del Forneret	**S2**	Extrem est del municipi per sobre de les línies de ferrocarril Presència majoritària de pineda de pi blanc seguida de màquia. S'hi troben alguns conreus, brolles i petites àrees de comunitats de ribera tocant el riu.	1,62
Conreus, el Pedrós –les Cabeces	**S3**	Sud i sud-oest del municipi. Delimitat per la línia ferrocarril al nord i pel sector 1 a l'est	4,39
Conreus, zona central	**S4**	Centre, nord i oest del municipi. Delimitat per la línia de ferrocarril pel sud i pel sector 2 a l'est.	8,67
Nucli Urbà	**S5**	Situat de forma cèntrica al municipi, per sobre de les línies de ferrocarril	1,01

2.2.2.-PERILL D'INUNDACIONS. INUNCAT

El nivell de risc per inundacions del municipi és baix. A continuació s'adjunten mapes sobre el risc municipal enfront les inundacions i municipis obligats i recomanats a realitzar el PAM

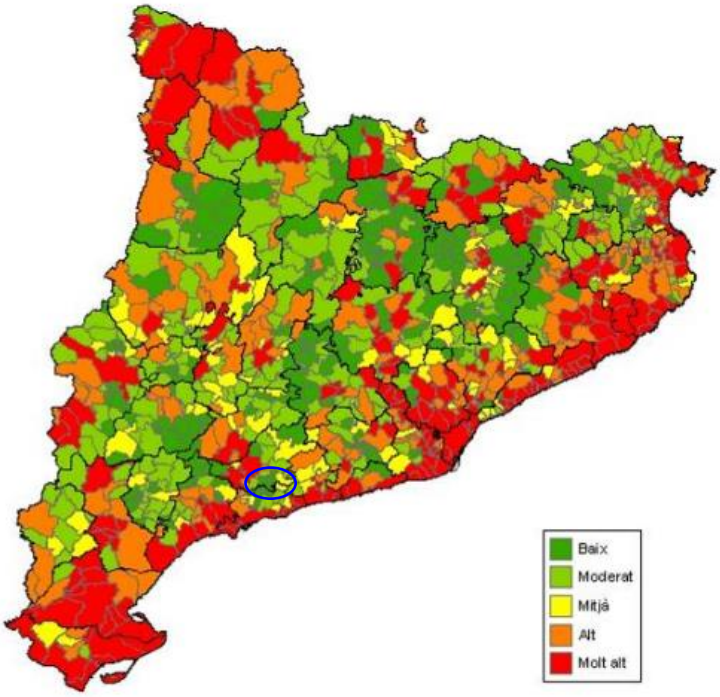

Mapa de Risc municipal enfront les inundacions

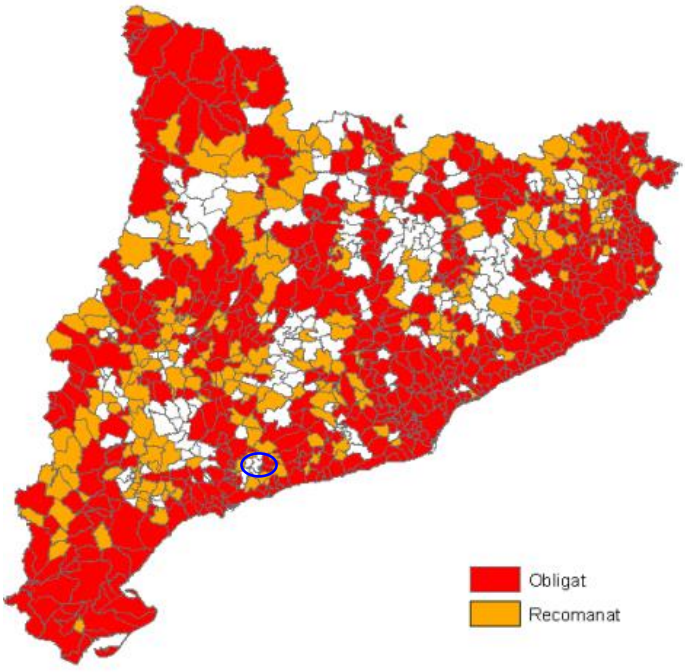

Mapa de Municipis obligats i recomanats a realitzar el PAM

Tal i com pot observar-se el municipi no està obligat ni se li recomana realitzar el PAM.

Zones inundables

Segons les capes incloses a l'INUNCAT el municipi disposa d'una zona potencialment inundable, la Rasa de les Hortetes i tres punts d'acció prioritària al Riu Gaià tal i com es mostra a les figures següents.

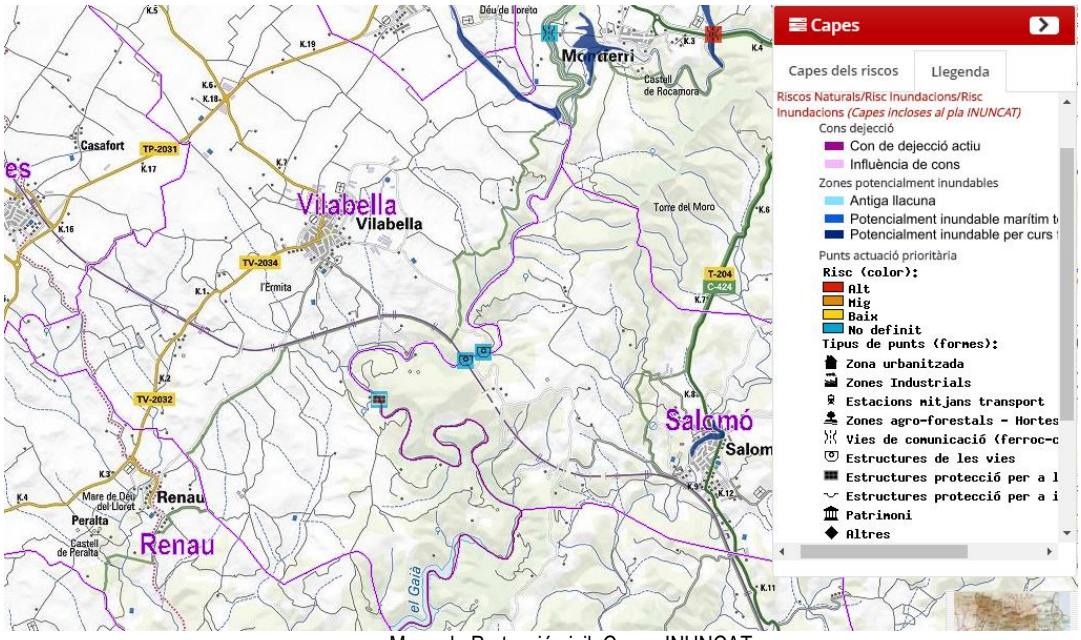

Mapa de Protecció civil. Capes INUNCAT

Segons capes ACA, el Riu Gaià disposa de zones inundables per un període de retorn de 10, 50, 100 i 500 anys;

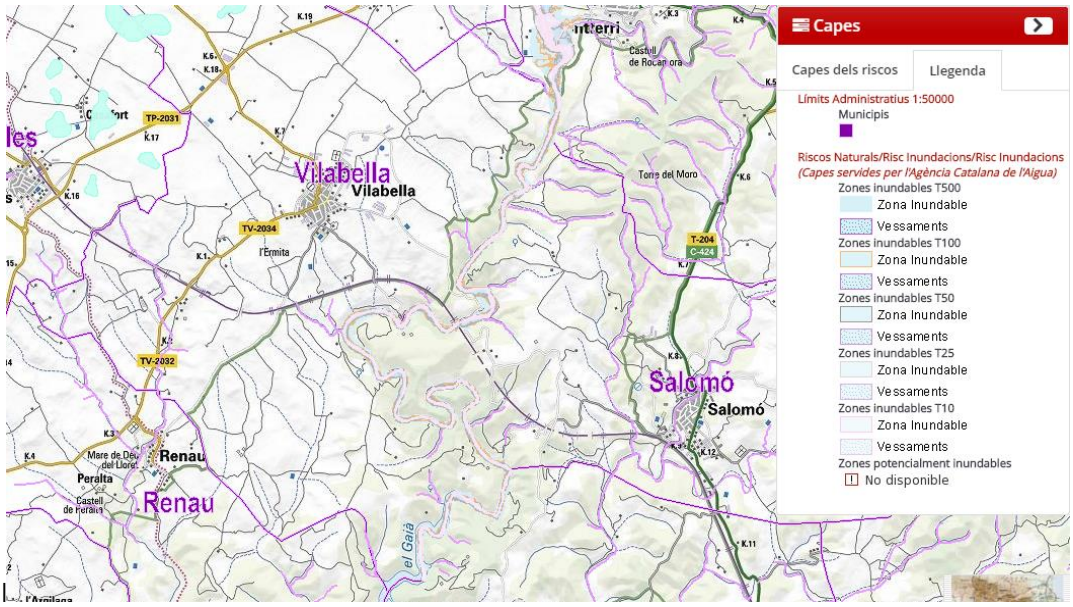

Mapa de Protecció civil. Capes ACA

Riu /Riera/Barranc	Codi mapa	Sector de perill inundacions període de retorn 10
Riu Gaià	**SP.1**	Zona de perill per inundacions, en un període de retorn 10 anys, del Riu Gaià.

Riu /Riera/Barranc	Codi mapa	Sector de perill inundacions període de retorn 25
-----	**----**	----

Riu /Riera/Barranc	Codi mapa	Sector de perill inundacions període de retorn 50
Riu Gaià	**SP.1**	Zona de perill per inundacions, en un període de retorn 50 anys, del Riu Gaià.

Riu /Riera/Barranc	Codi mapa	Sector de perill inundacions període de retorn 100
Riu Gaià	**SP.1**	Zona de perill per inundacions, en un període de retorn 100 anys, del Riu Gaià.

Riu /Riera/Barranc	Codi mapa	Sector de perill inundacions període de retorn 500
Riu Gaià	**SP.1**	Zona de perill per inundacions, en un període de retorn 500 anys, del Riu Gaià.

Riu /Riera/Barranc	Codi mapa	Sector o zona potencialment inundables
Rasa de les Hortetes	**ZPI.1**	Zona potencialment inundable de la rasa de les Hortetes (Segons capes de l'INUNCAT. A les capes de l'ACA no s'indica).
Rasa dels Panicals Torrent de l'Úsol Torrent de Renau La Rasota Altres rieres i barrancs		Zona potencialment inundable de la rasa / torrent i/o riera (no disponible en les capes de l'INUNCAT ni en les capes de l'ACA).

Punts d'actuació prioritària

Segons el mapa de Protecció Civil, hi ha 3 punts d'acció prioritària al terme municipal

Punt	Codi mapa	Descripció del punt d'actuació prioritària
Estructures de les vies	**PAP1**	Pont de la Carrerada de Valls al Vendrell
Estructures de les vies	**PAP2**	Pas del Ferrocarril de Barcelona a la Plana de Lleida
Estructura de protecció per a l'erosió	**PAP3**	Estació d'aforament de Vilabella

Cons de dejecció

Segons el mapa de Protecció Civil, no existeixen cons de dejecció al municipi

Con de dejecció	Codi mapa	Descripció del con de dejecció
No n'hi ha	--	--

2.2.3.-PERILL DE NEVADES. NEUCAT

Tal i com s'observa al mapa de vulnerabilitat comarcal de nevades, el municipi es troba en comarca (Alt Camp) amb un risc Alt pel que fa a la vulnerabilitat.

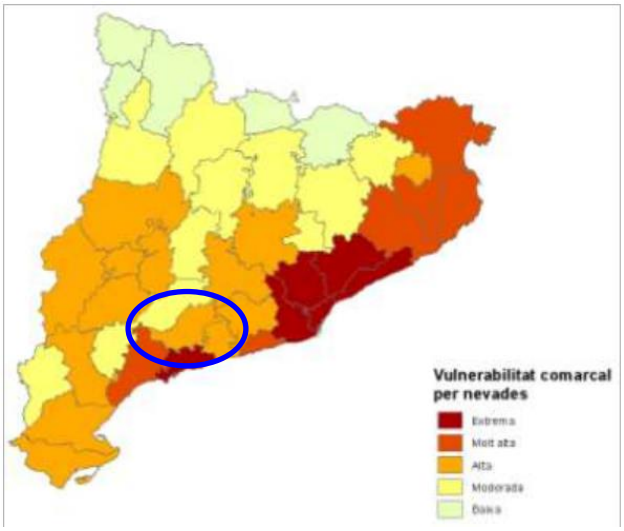

Mapa de vulnerabilitat per nevades NEUCAT

Segons s'indica al mapa de Protecció Civil per risc de nevades no hi ha cap infraestructura dins el terme municipal que es pogués veure afectada en cas de nevades.

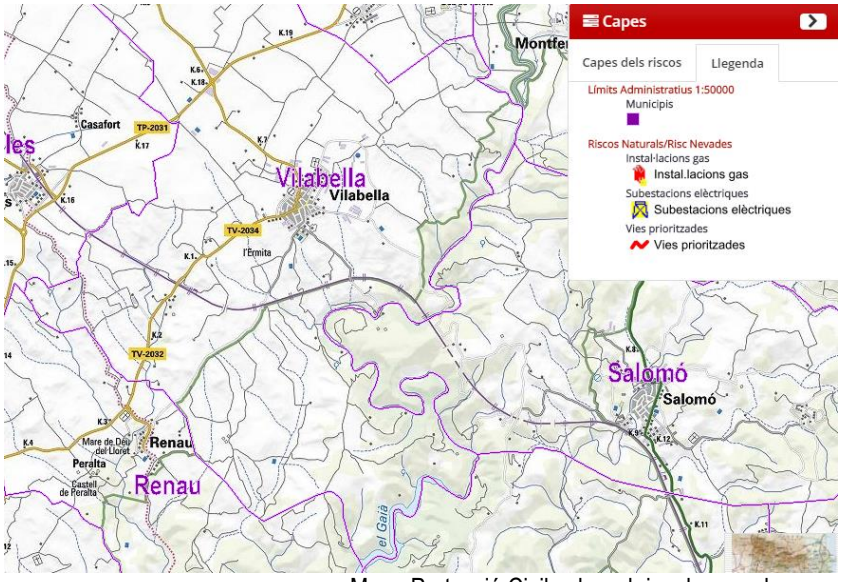

Mapa Protecció Civil sobre el risc de nevades

Sector del municipi per sobre de 400 metres	Codi mapa	Sector de perill de nevades
No n'hi ha	--	--

Municipis de >20.000 habitants en cotes inferiors als 400m

Descripció d'afectació del perill de nevades en el municipi
No hi ha

El municipi no està obligat a redactar el PAM per nevades, si més no és recomana.

2.2.4.-PERILL SÍSMIC. SISMICAT

El mapa que determina les diferents àrees del territori en funció de la seva perillositat sísmica és el mapa de zones sísmiques considerant l'efecte de sòl (expressat en diferents valors d'intensitat per a una mateixa probabilitat anual de 2 10-3 equivalent a un període de retorn de 500 anys i a escala municipal.

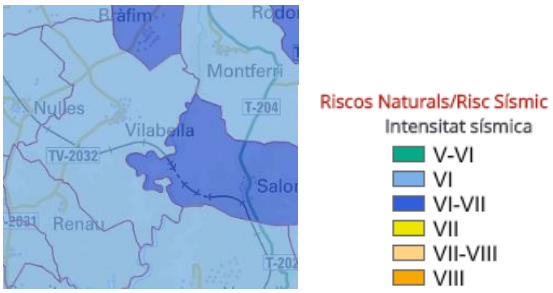

Mapa de Protecció Civil d'intensitats sísmica.

Perill sísmic	
Intensitat màxima esperada període retorn 500 anys	VI

El municipi de Vilabella no supera el llindar de referència de dany sísmic, tal i com es pot veure a la figura següent;

Mapa de Protecció Civil municipis que superen els llindars de dany i d'intensitat

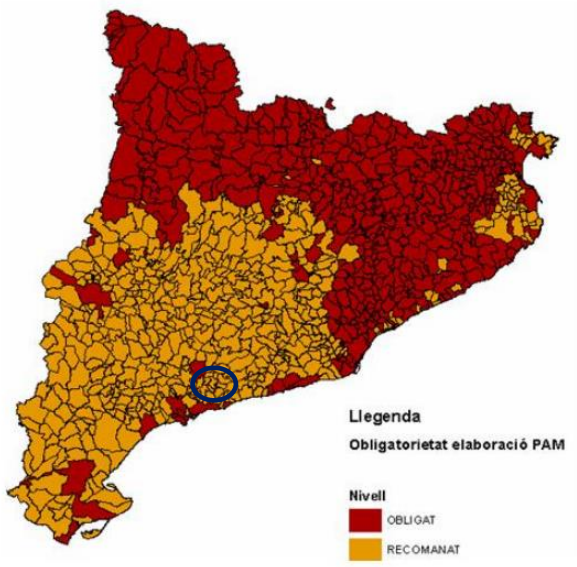

Mapa SISMICAT

Així doncs i tal i com es mostra en el mapa anterior el municipi no està obligat a redactar el PAM, si més no és recomana.

2.2.5.-PERILL PER ACCIDENTS GREUS EN INSTAL·LACIONS QUÍMIQUES. PLASEQTA

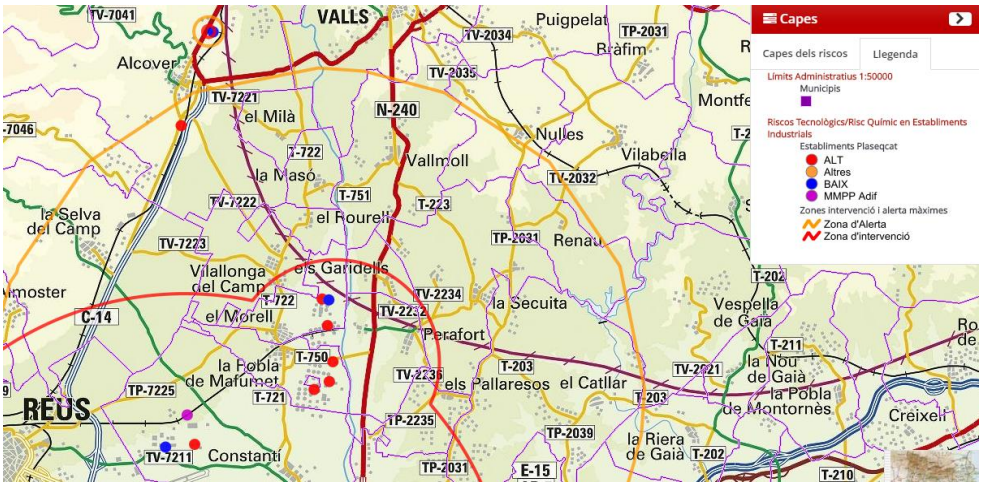

La part sud-oest del terme municipi de Vilabella es troba dins zona d'alerta. El municipi es troba inclòs dins l'annex V.2. del PLASEQCAT (Municipis als quals se'ls recomana la elaboració del PAM).

Les instal·lacions que afecten al municipi de Vilabella segons el PLASEQTA són:

Instal·lació Nivell Superior	Substància (Hipòtesi accidental)	Categoria	Zona Intervenció ZI	Zona Alerta ZA	Codi mapa
Repsol Petróleo, S.A. Refineria. (La Pobla de Mafumet)	Butè, **Propilè**, Etilè, GLP (BLEVE)	3A	613	791	**INS. 1**
	Propilè, Butadiè, Butens, Benzè, Propà, GLP, Etilè, Gas liquat, Hidrogen, Butà (Dard de foc)	3A	305	383	
	Hidrocarburs C7 (Explosió confinada)	3A	95	206	
	Nafta lleugera, Àcid sulfhídric, Propilè, Butadiè, Butens, Benzè, Propà, **GLP**, Etilè, Gas liquat, Butà, Butè, Isobutà, Isopentà, n-Butà, Cru, Nafta (Explosió no confinada)	3A	655	1399	
	Propà, Etilè, Pyrotar, GLP, **Cru**, Nafta, Benzè, Butà, Butè, Butadiè, Isobutà (Incendi de toll)	3A	363	429	
	Gasoil, Hidrogen, Hidrocarbur, Àcid sulfhídric, Butè, Propilè, Butadiè, Propà, GLP, **Etilè**, Gas liquat, Querosè, Benzè, Butà, Isobutà, Isopentà, Cru, n-butà (Núvol inflamable)	3A	1300	--	
	Hidrocarburs, Benzè, Nafta, **Fuel gas àcid**, Metanol, Metà, Hidrogen, Diòxid de sofre, Àcid sulfhídric (Núvol tòxic)	3A	1600	8300	
	Nafta, **Aigües àcides**, Àcid sulfhídric (Núvol tòxic)	3B	2600	10000	
	Gasoil, Hidrogen, **Àcid sulfhídric, Hidrocarburs**, Metà, Età (Núvol tòxic)	3C	3300	10000	

Instal·lació Nivell Inferior	Hipòtesi accidental i substància	Categoria	Zona Intervenció ZI	Zona Alerta ZA	Codi mapa
No s'escau	---	---	---	---	---

Aparcament Mercaderies perilloses	Hipòtesi accidental i substància	Categoria	Zona Intervenció ZI	Zona Alerta ZA	Codi mapa
No s'escau	---	---	---	---	---

Instal·lació explosius	Hipòtesi accidental i substància	Categoria	Zona Intervenció ZI	Zona alerta ZA	Codi mapa
No s'escau	---	---	---	---	---

2.2.6.-PERILL PER ACCIDENTS EN EL TRANSPORT DE MERCADERIES PERILLOSES. TRANSCAT

Tal i com s'observa a la figura següent el municipi no té assignat un nivell de perill pel que fa al transport viari de Mercaderies perilloses.

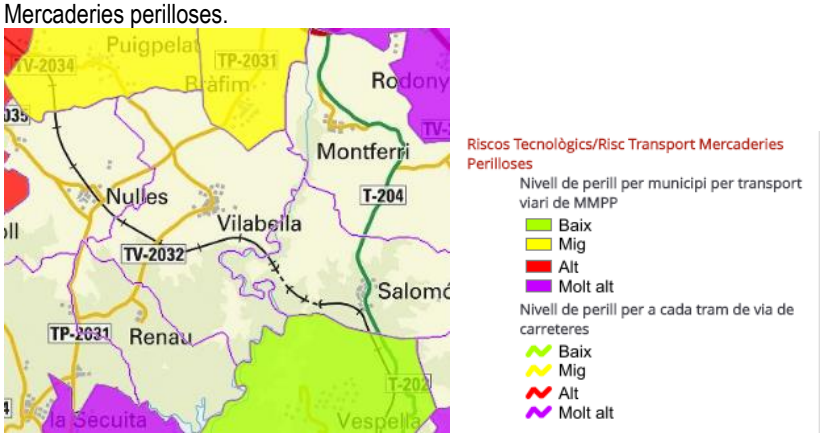

Pel que fa al transport ferroviari de MMPP el municipi té assigant un perill mig. Al terme municipal transcorre la línia FC Barcelona –Lleida amb un perill assignat mig.

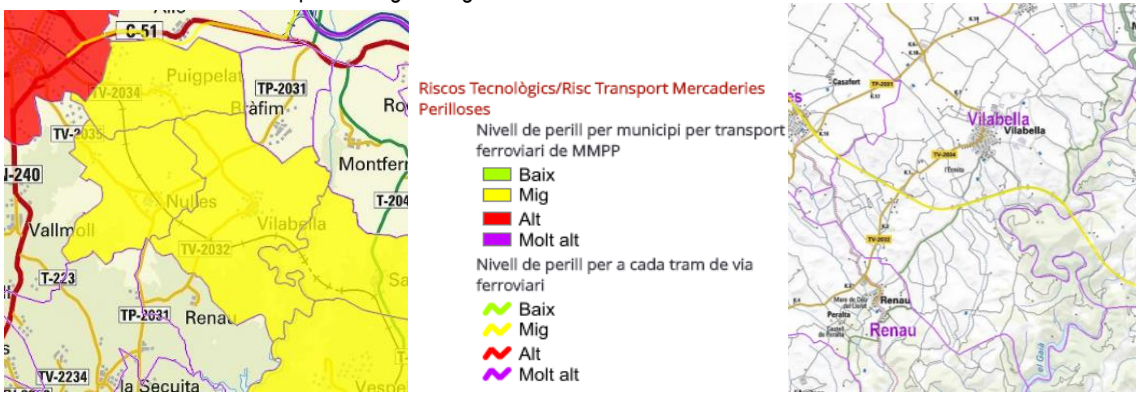

Via	Nivell de perill	Sector perill municipi a 500m de la via	Codi mapa
TP-2031	No té	No s'escau	**TP-2031**
TV-2034	No té	No s'escau	**TV-2034**
TV-2032	No té	No s'escau	**TV-2032**
FC Barcelona-LLeida	Mig	No s'escau	**FFCC**

Segons els criteris del Pla TRANSCAT el municipi no té la obligació ni la recomanació d'elaborar el PAM.

2.2.7.-PERILL PER CONTAMINACIÓ ACCIDENTAL DE LES AIGÜES MARINES. CAMCAT

El perill o vulnerabilitat del municipi envers la contaminació accidental de les aigües marines i del territori del litoral és nul·la, tal i com es mostra a la figura següent;

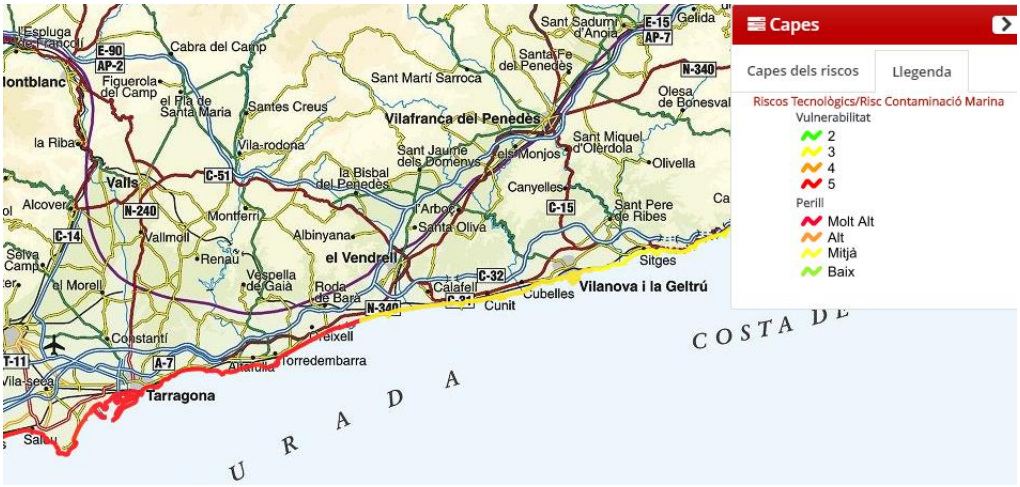

Figura .- Mapa de Protecció Civil risc per contaminació Marina

Instal·lació o focus de perill	Nivell de perill	Sector de perill	Codi mapa
No n'hi ha	--	--	---

2.2.8.-PERILL RADIOLÒGIC. RADCAT

El terme municipal no disposa de cap instal·lació radioactiva, ni de cap instal·lació de vigilància radiològica. Segons l'annex VI del RADCAT el municipi de Vilabella no es troba inclòs dins els municipis que tenen la obligació o la recomanació d'elaborar el PAM.

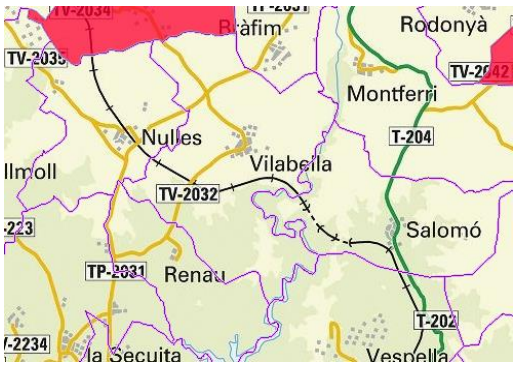

Figura: Mapa de Protecció Civil per Risc Radiològic

Instal·lació	Sector de perill	Codi mapa
Instal·lacions radiològiques i les Sector /Categoria/ Categoria IAEA	No n'hi ha	---

2.2.9.-PERILL PER ACCIDENTS AERIS. AEROCAT

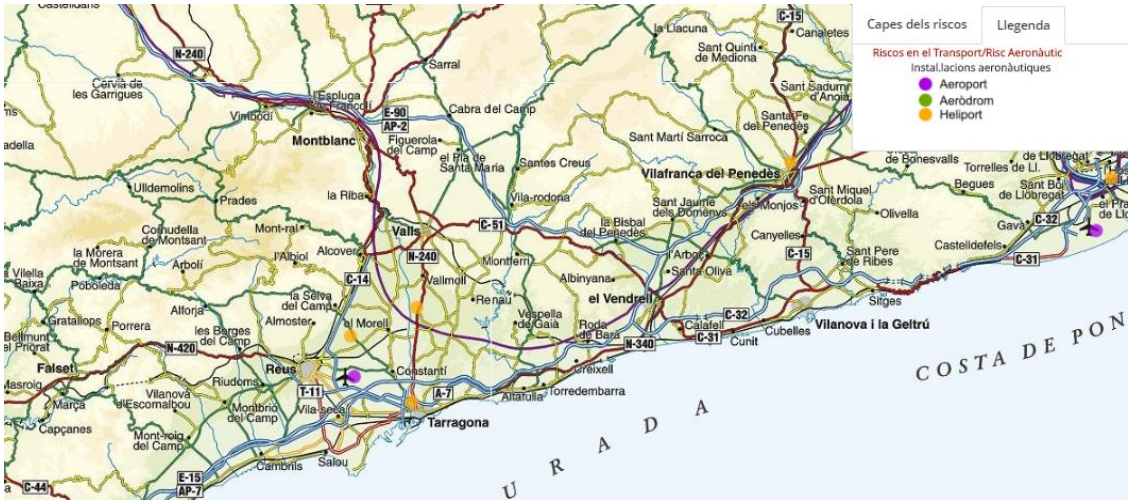

El municipi no es troba afectat per cap zona de planificació aeroportuària. No es troba inclòs total o parcialment en una zona I o II dels aeroports ni en les zones I i II dels aeròdroms. Tampoc es troba en una zona d'afectació de 8 Km que envolta els aeroports. Al municipi no li es d'obligació ni se li recomana la elaboració del PAM AEROCAT així com contemplar-ho en el PBEM (Pla Bàsic Municipal).

Instal·lació	Sector municipi en zona perill I	Codi mapa	Sector municipi en zona de perill II	Codi mapa
Aeroport, aeròdrom, heliport	Cap	---	Cap	---

2.3 Riscos específics

Fenomen de perill	Descripció del sector de perill	Codi mapa
Esllavissades, despreniments	No s'escau	---
Subsidències	No s'escau	---

DOCUMENT 3. VULNERABILITAT MUNICIPAL

3.1.- Àrees o sectors d'afectació

3.1.1.- RISC TERRITORIAL

3.1.1.- Sector afectació per emergències per pandèmies

Sector de perill	Zona d'afectació
Tot el municipi	Nucli urbà, urbanitzacions, granges, habitatges aïllats i zones industrials.

3.1.1.2.- Sector afectació per emergències en el transport de viatgers per ferrocarril

Sector de perill	Zona d'afectació
No n'hi ha	No s'escau

3.1.1.3.-Sector afectació per emergències per episodis de contaminació a l'Ebre

Sector de perill	Zona d'afectació
No n'hi ha	No s'escau

3.1.1.4.- Sector afectació per emergències per onades de calor

Sector de perill	Zona d'afectació
Tot el municipi	Nucli urbà, urbanitzacions, granges, habitatges aïllats i zones industrials.

3.1.1.5.- Sector afectació per emergències per ventades

Sector de perill	Zona afectació
Tot el municipi	Qualsevol element present en el Nucli urbà, zona cases aïllades, urbanització, zona serveis polígon industrial, infraestructures, zones boscoses, ...que puguin afectar o suposar un risc a la població en cas de ventades.

3.1.1.6.- Sector afectació per emergències per actes en zones de pública concurrència

Sector de perill	Zona afectació
Pista Poliesportiva (Ball de festa major)	Nucli urbà
Carrers del centre del municipi (Correfoc)	Nucli urbà

3.1.2 .-RISC ESPECIAL

3.1.2.1.- Sector afectació d'incendis forestals. INFOCAT

Sector de perill	Zona afectació
S1.- Massa forestal La Plana Roja	PEIN (Riu Gaià-Albareda de Santes Creus) i Xarxa natura 2000 (Riu Gaià), Ferrocarril
S2.- Bosc del Forneret	PEIN / X.NAT 2000.- PEIN (Riu Gaià-Albareda de Santes Creus) i Xarxa natura 2000 (Riu Gaià), Molí de Bràfim, Ferrocarril.
S3.- Conreus, el Pedrós –les Cabeces	Habitatges aïllats, PEIN / X.NAT 2000.- PEIN (Riu Gaià-Albareda de Santes Creus) i Xarxa natura 2000 (Riu Gaià), Carretera TP-2032, Ferrocarril.
S4.- Conreus, zona central	Habitatges aïllats, granja, Ferrocarril, Carretera TP-2031, Carretera TP-2032 i Carretera TP-2034.
S5.- Nucli Urbà	Nucli urbà i granges

3.1.2.2.- Sector d'afectació d'inundacions. INUNCAT

Sector de perill	Zona afectació
SPI.1.- Zona de perill per inundacions, en un període de retorn 10, 50, 100 i 500 del Riu Gaià	Camins i ponts de camins varis que travessen el riu Pont del Ferrocarril de Barcelona a la Plana de Lleida (FFCC) Estació d'aforament de Vilabella
ZPI.1.- Zona potencialment inundable de la Rasa de les Hortetes i altres rases i rieres.	---

3.1.2.3.- Sector d'afectació de nevades. NEUCAT

Sector de perill	Zona afectació
Tot el municipi	Nucli urbà, cases aïllades, granges, carreteres, infraestructures, etc.

3.1.2.4.- Sector d'afectació de sismes. SISMICAT

Sector de perill	Zona afectació
Tot el municipi	Nucli urbà (Edificis singulars i/o antics, equipaments públics, ...), carreteres, infraestructures, etc...

3.1.2.5.- Sector afectació per accidents instal·lacions químiques. PLASEQTA.

La part oest del terme municipi de Vilabella es troba dins de la zona d'alerta. Malgrat això el municipi no es troba inclòs dins l'annex V1.- Municipis amb PAM obligat, aquest es troba dins l' annex V.2.- Municipis amb PAM recomanat.

Instal·lació Seveso: **Repsol Petróleo, S.A. Refineria. (La Pobla de Mafumet)**/ Nivell Superior

Hipòtesi accidental i substància	Cat.	Zona Intervenció ZI	Zona afectació	Zona Alerta ZA	Zona afectació
Butè, **Propilè**, Etilè, GLP (BLEVE)	3A	613	Nucli urbà, disseminats, cases aïllades , zones industrials,...	791	Zona agrícola- camps de conreus
Propilè, Butadiè, Butens, Benzè, Propà, GLP, Etilè, Gas liquat, Hidrogen, Butà (Dard de foc)	3A	305	Nucli urbà, disseminats, cases aïllades , zones industrials,...	383	Zona agrícola- camps de conreus
Hidrocarburs C7 (Explosió confinada)	3A	95	Nucli urbà, disseminats, cases aïllades , zones industrials,...	206	Zona agrícola- camps de conreus
Nafta lleugera, Àcid sulfhídric, Propilè, Butadiè, Butens, Benzè, Propà, **GLP**, Etilè, Gas liquat, Butà, Butè, Isobutà, Isopentà, n-Butà, Cru, Nafta (Explosió no confinada)	3A	655	Nucli urbà, disseminats, cases aïllades , zones industrials,...	1399	Zona agrícola- camps de conreus
Propà, Etilè, Pyrotar, GLP, **Cru**, Nafta, Benzè, Butà, Butè, Butadiè, Isobutà (Incendi de toll)	3A	363	Nucli urbà, disseminats, cases aïllades , zones industrials,...	429	Zona agrícola- camps de conreus
Gasoil, Hidrogen, Hidrocarbur, Àcid sulfhídric, Butè, Propilè, Butadiè, Propà, GLP, **Etilè**, Gas liquat, Querosè, Benzè, Butà, Isobutà, Isopentà, Cru, n-butà (Núvol inflamable)	3A	1300	Nucli urbà, disseminats, cases aïllades , zones industrials,...	--	Zona agrícola- camps de conreus
Hidrocarburs, Benzè, Nafta, **Fuel gas àcid**, Metanol, Metà, Hidrogen, Diòxid de sofre, Àcid sulfhídric (Núvol tòxic)	3A	1600	Nucli urbà, disseminats, cases aïllades , zones industrials,...	8300	Zona agrícola- camps de conreus
Nafta, **Aigües àcide**s, Àcid sulfhídric (Núvol tòxic)	3B	2600	Nucli urbà, disseminats, cases aïllades , zones industrials,...	10000	Zona agrícola- camps de conreus
Gasoil, Hidrogen, **Àcid sulfhídric, Hidrocarburs**, Metà, Età (Núvol tòxic)	3C	3300	Nucli urbà, disseminats, cases aïllades , zones industrials,...	10000	Zona agrícola- camps de conreus

3.1.2.6.- Sector d'afectació per accidents en el transport de mercaderies perilloses TRANSCAT

Via	Sector de perill	Zona afectació
TP-2031	No aplica	No aplica
TV-2034	No aplica	No aplica
TV-2032	No aplica	No aplica
FC Barcelona-Lleida (FFCC)	No aplica	No aplica

3.1.2.7.- Sector d'afectació per contaminació accidental aigües marines. CAMCAT

Sector de perill	Zona afectació
No n'hi ha	No s'escau

3.1.2.8.- Sector afectació per accidents radiològics. RADCAT

Instal·lació	Sector de perill municipi	Zona afectació
---	No n'hi ha	No s'escau

3.1.2.9.- Sector afectació per accidents aeris. AEROCAT

Instal·lació	Sector municipi en zona perill I	Zona afectació	Sector municipi en zona de perill II	Zona afectació
Aeroport , Aeròdrom, Heliport	No n'hi ha	No s'escau	No n'hi ha	No s'escau

3.1.3.- RISC ESPECÍFIC

Fenomen de perill	Sector de perill	Zona afectació
Cap	No n'hi ha	No s'escau

3.2.-Elements vulnerables

A la següent llista apareixen els principals elements vulnerables afectats segons l'anàlisi dels sectors d'afectació pel perill.

3.2.1.- RISC TERRITORIAL

3.2.1.1.-Elements vulnerables per emergències per pandèmies

Element vulnerable	Ocupació /població	UTM	Codi mapa
Nucli urbà	765	X: 360.162 Y:4.567.659	EV1
Habitatge aïllat 1	Variable	X:358.782: Y:4.566.631	EV2
Habitatge aïllat 2	Variable	X: 358.704 Y:4.566.480	EV3
Habitatge aïllat 3	Variable	X: 358.740 Y:4.566.673	EV4
Habitatge aïllat 4	Variable	X: 361.805 Y:4.569.258	EV5
Habitatge aïllat 5	Variable	X: 359.738 Y:4.569.267	EV6
Habitatge aïllat 6	Variable	X: 359.641 Y:4.569.18	EV7
Granja 1	1-2 persones Nombre d'animals variable	X: 360.414 Y:4.568.104	EV8
Granja 2	1-2 persones Nombre d'animals variable	X: 360.286 Y:4.568.325	EV9
Granja 3	1-2 persones Nombre d'animals variable	X: 359.802 Y:4.568.047	EV10
Granja 4	1-2 persones Nombre d'animals variable	X: 359.893 Y:4.567.916	EV11
Granja 5	1-2 persones Nombre d'animals variable	X: 359.724 Y:4.567.554	EV12
Granja 6	1-2 persones Nombre d'animals variable	X: 360.623 Y:4.567.477	EV13
Granja 7	1-2 persones Nombre d'animals variable	X: 360.717 Y:4.567.578	EV14
Granja 8	1-2 persones Nombre d'animals variable	X: 358.389 Y:4.566.637	EV15
Granja 9	1-2 persones Nombre d'animals variable	X: 358.997 Y:4.566.748	EV16

3.2.1.2.- Elements vulnerables per emergències en el transport de viatgers per ferrocarril

Element vulnerable	Ocupació /població	UTM	Codi mapa
No s'escau	--	--	--

3.2.1.3.- Elements vulnerables per emergències per episodis de contaminació a l'Ebre

Element vulnerable	Ocupació /població	UTM	Codi mapa
No s'escau	--	--	--

3.2.1.4.- Elements vulnerables per emergències per onades de calor

Element vulnerable	Ocupació /població	UTM	Codi mapa
Nucli urbà	765	X: 360.162 Y:4.567.659	EV1
Habitatge aïllat 1	Variable	X:358.782: Y:4.566.631	EV2
Habitatge aïllat 2	Variable	X: 358.704 Y:4.566.480	EV3
Habitatge aïllat 3	Variable	X: 358.740 Y:4.566.673	EV4
Habitatge aïllat 4	Variable	X: 361.805 Y:4.569.258	EV5
Habitatge aïllat 5	Variable	X: 359.738 Y:4.569.267	EV6
Habitatge aïllat 6	Variable	X: 359.641 Y:4.569.18	EV7
Granja 1	1-2 persones Nombre d'animals variable	X: 360.414 Y:4.568.104	EV8
Granja 2	1-2 persones Nombre d'animals variable	X: 360.286 Y:4.568.325	EV9
Granja 3	1-2 persones Nombre d'animals variable	X: 359.802 Y:4.568.047	EV10
Granja 4	1-2 persones Nombre d'animals variable	X: 359.893 Y:4.567.916	EV11
Granja 5	1-2 persones Nombre d'animals variable	X: 359.724 Y:4.567.554	EV12
Granja 6	1-2 persones Nombre d'animals variable	X: 360.623 Y:4.567.477	EV13
Granja 7	1-2 persones Nombre d'animals variable	X: 360.717 Y:4.567.578	EV14
Granja 8	1-2 persones Nombre d'animals variable	X: 358.389 Y:4.566.637	EV15
Granja 9	1-2 persones Nombre d'animals variable	X: 358.997 Y:4.566.748	EV16

3.2.1.5.-Elements vulnerables per emergències per ventades

Element vulnerable	Ocupació /població	UTM	Codi mapa
Nucli urbà	765	X: 360.162 Y:4.567.659	EV1
Habitatge aïllat 1	Variable	X:358.782: Y:4.566.631	EV2
Habitatge aïllat 2	Variable	X: 358.704 Y:4.566.480	EV3
Habitatge aïllat 3	Variable	X: 358.740 Y:4.566.673	EV4
Habitatge aïllat 4	Variable	X: 361.805 Y:4.569.258	EV5
Habitatge aïllat 5	Variable	X: 359.738 Y:4.569.267	EV6
Habitatge aïllat 6	Variable	X: 359.641 Y:4.569.18	EV7
Granja 1	1-2 persones Nombre d'animals variable	X: 360.414 Y:4.568.104	EV8
Granja 2	1-2 persones Nombre d'animals variable	X: 360.286 Y:4.568.325	EV9
Granja 3	1-2 persones Nombre d'animals variable	X: 359.802 Y:4.568.047	EV10
Granja 4	1-2 persones Nombre d'animals variable	X: 359.893 Y:4.567.916	EV11
Granja 5	1-2 persones Nombre d'animals variable	X: 359.724 Y:4.567.554	EV12
Granja 6	1-2 persones Nombre d'animals variable	X: 360.623 Y:4.567.477	EV13
Granja 7	1-2 persones Nombre d'animals variable	X: 360.717 Y:4.567.578	EV14
Granja 8	1-2 persones Nombre d'animals variable	X: 358.389 Y:4.566.637	EV15
Granja 9	1-2 persones Nombre d'animals variable	X: 358.997 Y:4.566.748	EV16
PEIN (Riu Gaià-Albareda de Santes Creus) i Xarxa natura 2000 (Riu Gaià)	----	---	PEIN/NAT2000
Línia de ferrocarril	----	---	FFCC
Carretera TP-2031	----	---	TP-2031
Carretera TP-2034	----	---	TP-2034
Carretera TP-2032	----	---	TP-2032
Estació transformadora ET1	0	X: 360.043 Y:4.567.460	EV17.1
Estació transformadora ET2	0	X: 359.885 Y: 4.567.531	EV17.2
Estació transformadora ET3	0	X: 360.118 Y: 4.567.787	EV17.3
Torre telecomunicació T1	0	X: 360.159 Y:4.567.322	EV18.1
Torre telecomunicació T2	0	X: 360.757 Y: 4.566.266	EV18.2

3.2.1.6.-Elements vulnerables per emergències en actes de pública concurrència

Element vulnerable	Ocupació /població	UTM	Codi mapa
Pista esportiva	Variable	---	EV19.1
Carrers del nucli de la població	Variable	---	EV19.2

3.2.2.- RISC ESPECIAL

3.2.2.1.- Elements vulnerables per incendis forestals. INFOCAT

Element vulnerable	Ocupació /població	UTM	Codi mapa
Nucli urbà	765	X: 360.162 Y:4.567.659	EV1
Habitatge aïllat 1	Variable	X:358.782: Y:4.566.631	EV2
Habitatge aïllat 2	Variable	X: 358.704 Y:4.566.480	EV3
Habitatge aïllat 3	Variable	X: 358.740 Y:4.566.673	EV4
Habitatge aïllat 4	Variable	X: 361.805 Y:4.569.258	EV5
Habitatge aïllat 5	Variable	X: 359.738 Y:4.569.267	EV6
Habitatge aïllat 6	Variable	X: 359.641 Y:4.569.18	EV7
Granja 1	1-2 persones Nombre d'animals variable	X: 360.414 Y:4.568.104	EV8
Granja 2	1-2 persones Nombre d'animals variable	X: 360.286 Y:4.568.325	EV9
Granja 3	1-2 persones Nombre d'animals variable	X: 359.802 Y:4.568.047	EV10
Granja 4	1-2 persones Nombre d'animals variable	X: 359.893 Y:4.567.916	EV11
Granja 5	1-2 persones Nombre d'animals variable	X: 359.724 Y:4.567.554	EV12
Granja 6	1-2 persones Nombre d'animals variable	X: 360.623 Y:4.567.477	EV13
Granja 7	1-2 persones Nombre d'animals variable	X: 360.717 Y:4.567.578	EV14
Granja 8	1-2 persones Nombre d'animals variable	X: 358.389 Y:4.566.637	EV15
Granja 9	1-2 persones Nombre d'animals variable	X: 358.997 Y:4.566.748	EV16
PEIN (Riu Gaià-Albareda de Santes Creus) i Xarxa natura 2000 (Riu Gaià)	----	---	PEIN/NAT2000
Línia de ferrocarril	----	---	FFCC
Carretera TP-2031	----	---	TP-2031
Carretera TP-2034	----	---	TP-2034
Carretera TP-2032	----	---	TP-2032

3.2.2.2.- Elements vulnerables per inundacions. INUNCAT

Element vulnerable	Ocupació /població	UTM	Codi mapa
Pont de la Carrerada de Valls al Vendrell (TV2032)	0	X: 358.581 Y:4.566.449	EV20(PAP1)
Pas del Ferrocarril de Barcelona a la Plana de Lleida	0	X: 359.903 Y:4.566.624	EV21(PAP2)
Estació d'aforament de Vilabella	0	X: 360.653 Y:4.566.064	EV22 (PAP3)
Camins que travessen el riu Gaià	0	---	EV24

3.2.2.3.- Elements vulnerables per nevades. NEUCAT

Element vulnerable	Ocupació /població	UTM	Codi mapa
Nucli urbà	765	X: 360.162 Y:4.567.659	EV1
Habitatge aïllat 1	Variable	X:358.782: Y:4.566.631	EV2
Habitatge aïllat 2	Variable	X: 358.704 Y:4.566.480	EV3
Habitatge aïllat 3	Variable	X: 358.740 Y:4.566.673	EV4
Habitatge aïllat 4	Variable	X: 361.805 Y:4.569.258	EV5
Habitatge aïllat 5	Variable	X: 359.738 Y:4.569.267	EV6
Habitatge aïllat 6	Variable	X: 359.641 Y:4.569.18	EV7
Granja 1	1-2 persones Nombre d'animals variable	X: 360.414 Y:4.568.104	EV8
Granja 2	1-2 persones Nombre d'animals variable	X: 360.286 Y:4.568.325	EV9
Granja 3	1-2 persones Nombre d'animals variable	X: 359.802 Y:4.568.047	EV10
Granja 4	1-2 persones Nombre d'animals variable	X: 359.893 Y:4.567.916	EV11
Granja 5	1-2 persones Nombre d'animals variable	X: 359.724 Y:4.567.554	EV12
Granja 6	1-2 persones Nombre d'animals variable	X: 360.623 Y:4.567.477	EV13
Granja 7	1-2 persones Nombre d'animals variable	X: 360.717 Y:4.567.578	EV14
Granja 8	1-2 persones Nombre d'animals variable	X: 358.389 Y:4.566.637	EV15
Granja 9	1-2 persones Nombre d'animals variable	X: 358.997 Y:4.566.748	EV16
PEIN (Riu Gaià-Albareda de Santes Creus) i Xarxa natura 2000 (Riu Gaià)	----	---	PEIN/NAT2000
Línia de ferrocarril	----	---	FFCC
Carretera TP-2031	----	---	TP-2031

Carretera TP-2034	----	---	TP-2034
Carretera TP-2032	----	---	TP-2032
Estació transformadora ET1	0	X: 360.043 Y:4.567.460	EV17.1
Estació transformadora ET2	0	X: 359.885 Y: 4.567.531	EV17.2
Estació transformadora ET2	0	X: 360.118 Y: 4.567.787	EV17.3
Torre telecomunicació T1	0	X: 360.159 Y:4.567.322	EV18.1
Torre telecomunicació T2	0	X: 360.757 Y: 4.566.266	EV18.2

3.2.2.4.- Elements vulnerables per simes. SISMICAT

Element vulnerable	Ocupació /població	UTM	Codi mapa
Església Parroquial de Sant Pere (BCIL)	Variable	X: 360.154 Y:4.567.650	EV25
Portal de Sant Pere (BCIL)	0	X: 359.981 Y:4.567.520	EV26
Antic Hospital (Casa de cultura)	Variable	X: 360.108 Y:4.567.506	EV27
Convent de les Germanes Dominiques (BCIL)	Variable	X: 360.188 Y:4.567.565	EV28
Torre i elements diversos de l'antiga església de Santa Maria (BCIL)	Variable	X: 360.063 Y:4.567.485	EV29
El Castell o Cal Cristí, Casal Catellví (BCIN)	Variable	X: 360.114 Y:4.567.567	EV30
Tipologia de casa de comparet	0	X: 360.128 Y:4.567.593	EV31
Rectoria o museu del Camp (BCIL)	Variable	X: 360.190 Y:4.567.634	EV32
Ajuntament	Variable	X: 360.159 Y:4.567.322	EV33
Centre Multifuncional	300 persones	X: 360.169 Y:4.567.276	EVS34
Centre Cívic	150 persones	X: 360.156 Y:4.567.600	EV35
CEIP Manuel de Castellví i Feliu	150 persones	X: 360.117 Y:4.567.340	EV36
Molí de Bràfim (BCIL)	0	X: 361.805 Y:4.569.258	EV37
Les Cabeces (Edifici singular)	0	X: 359.398 Y:4.565.191	EV38
Mas d'en Cerdà (Edifici singular)	0	X: 361.777 Y:4.568.906	EV39
Mas de la Cua (Edifici singular)	0	X: 360.869 Y:4.565.386	EV40
Mas del Duran (Edifici singular)	0	X: 359.572 Y:4.568.567	EV41
Mas d'en Gatell (Edifici singular)	0	X: 360.886 Y:4.566.749	EV42
Mas de Messeguer (Edifici singular)	0	---	EV43
Mas de Muster (Edifici singular)	0	X: 361.738 Y:4.567.938	EV44

Masia de l'Oliva (Edifici singular)	Variable	X: 359.870 Y:4.568.355	EV45
Mas de la Pau (Edifici singular)	0	X: 361.547 Y:4.564.904	EV46
Mas de Ramonet (Edifici singular)	0	X: 360.885 Y:4.565.118	EV47
Mas Roig (Edifici singular)	0	X: 361.925 Y:4.568.495	EV48
Mas de Tost (Edifici singular)	0	X: 357.631 Y:4.566.743	EV49
Línia de ferrocarril	Variable-trànsit	---	FFCC
Carretera TP-2031	Variable-trànsit	---	TP-2031
Carretera TP-2034	Variable-trànsit	---	TP-2034
Carretera TP-2032	Variable-trànsit	---	TP-2032
Estació transformadora ET1	0	X: 360.043 Y:4.567.460	EV17.1
Estació transformadora ET2	0	X: 359.885 Y: 4.567.531	EV17.2
Estació transformadora ET3	0	X: 360.118 Y: 4.567.787	EV17.3
Torre telecomunicació T1	0	X: 360.159 Y:4.567.322	EV18.1
Torre telecomunicació T2	0	X: 360.757 Y: 4.566.266	EV18.2

3.2.2.5.- Elements vulnerables per accidents en instal·lacions químiques. PLASEQTA

Element vulnerable	Ocupació /població	UTM	Codi mapa
---	---	---	---

El municipi no disposa d'elements vulnerables (nuclis de població, urbanitzacions, zones esportives, habitatges habitats, ...) en la zona d'alerta, sols camins, carreteres i terres de conreu. En aquesta zona es troba el mas de Tost però es tracta d'un habitatge no habitat.

3.2.2.6.- Elements vulnerables per accidents en el transport de mercaderies perilloses. TRANSCAT

Element vulnerable	Ocupació /població	UTM	Codi mapa
No s'escau	---	---	---

3.2.2.7.- Elements vulnerables per contaminació accidental de les aigües marines. CAMCAT

Element vulnerable	Ocupació /població	UTM	Codi mapa
No s'escau	---	----	----

3.2.2.8.- Elements vulnerables per accidents radiològics. RADCAT

Element vulnerable	Ocupació /població	UTM	Codi mapa
No s'escau	---	----	----

3.2.2.9.- Elements vulnerables per accidents aeris. AEROCAT

Element vulnerable	Ocupació /població	UTM	Codi mapa
No s'escau	---	----	----

3.2.3.- RISC ESPECÍFIC

Element vulnerable	Ocupació /població	UTM	Codi mapa
No s'escau	---	----	----

DOCUMENT 4. PROCEDIMENTS OPERATIUS PER RISC

4.1.-Procediment operatiu

4.1.1.- CRITERIS D'ACTIVACIÓ. NIVELLS.

» PRE-ALERTA:

La pre-alerta es produeix, en general quan:

- És previsible un fenomen que pot produir situacions de risc per la població a mig termini.
- També es pot produir en maniobres en determinades instal·lacions (per exemple les derivades de control de preses que generen cabals propers a produir inundacions).

La pre-alerta no implica l'activació del Pla.

» ALERTA:

El Pla s'activa en ***fase d'alerta***, en general quan:

- S'informa de l'activació d'un Pla Especial de la Generalitat en fase d'alerta per afectació a la zona on es troba el municipi.
- Quan hi ha paràmetres objectius que fan preveure una situació d'emergència important a la població a curt termini.
- Davant de emergències per riscos naturals que no afectin ni puguin afectar a persones, béns i vies de comunicació.
- En emergències en determinades instal·lacions o infraestructures que no puguin produir danys a l'exterior però que puguin produir alarma en la població.

» EMERGÈNCIA:

El Pla s'activa en ***fase d'emergència***, en general davant de les situacions següents:

- S'informa de l'activació en fase d'emergència d'un Pla Especial de la Generalitat en fase d'emergència per afectació a la zona on es troba el municipi.
- Davant d'emergències que puguin comportar, per la seva evolució, un greu risc per al municipi o danys a la població.

Al document 6 es detallen criteris concrets per riscos concrets.

4.1.2.- TASQUES PREVENTIVES I OPERATIVES ASSOCIADES A CADASCUN DELS NIVELLS.

Procediments generals

Actuacions generals

En època de risc, s'han de fer les següents accions preventives:

- ***Informar i donar consells de prevenció i autoprotecció destinats a la població.*** *La informació a proporcionar a la població la podeu trobat a la següent pàgina web:* ***http://interior.gencat.cat/ca/arees_dactuacio/proteccio_civil/consells_autoproteccio_emergencia***
- ***Planificació de la seguretat i intervenció de persones.***
- ***Seguiment de la situació de risc***

En general, en situació de pre-alerta, s'han de fer les actuacions següents:

Per a emergències on sigui possible una previsió, abans d'activar el Pla d'actuació municipal en alerta o en emergència, el municipi pot començar a fer tota una sèrie d'actuacions preventives per minimitzar les possibles conseqüències dels fenòmens previstos. Davant d'un avís preventiu de pre-alerta, s'han de fer les actuacions següents:

- Un seguiment de la situació (en funció al tipus d'emergència i a la probabilitat de la materialització del fenomen, aquest seguiment pot ser de tipus "intern" i per tant no sempre es contempla la informació a la població).
- Els grups actuants i entitats afectades procediran a fer les actuacions previstes en els seus plans d'actuació, entre d'altres: vigilància i control de zones de risc, mesures per la reducció del risc, preparació per a una possible evolució de l'emergència a llindars superiors (alerta o emergència).
- Una transmissió de la informació sobre qualsevol anomalia detectada que pugui ser significativa. Concretament, s'informa als membres del Comitè Municipal d'Emergència, als centres de coordinació i als grups locals actuants, si s'escau, d'acord amb els procediments establerts.
- Una possible convocatòria del consell assessor municipal, si es considera necessari.
- Comunicar al Centre de Coordinació Operativa de Catalunya **(CECAT) (Tel. 977 29 76 00**) que el Pla de Protecció Civil municipal es troba en situació de pre-alerta.
- Davant de la previsió del risc, el Centre Receptor d'Alarmes trametrà els corresponents avisos preventius segons els procediments establerts.

Procediments d'activació. interfase amb plans superiors

» **Detecció i notificació d'emergència:**

Els avisos d'emergència associats a un pla especial de la Generalitat que rebi l'Ajuntament han de comunicar-se immediatament a:

- **Telèfon únic d'emergències de Catalunya (112)**
- **Centre de Coordinació Operativa de Catalunya (CECAT) (Tel.977 29 76 00)**

» **Procediments d'activació**

El **CECAT** ha d'informar el **Centre Receptor d'Alarmes local (CRA)** dels municipis afectats o potencialment afectats per l'emergència, i per a determinats riscos li enviarà informació de referència com el mapa de risc. El **CRA** s'encarrega de comunicar-ho a l'alcalde.

En funció dels nivells i criteris que estableix el punt 3, l'alcalde activarà el Pla de protecció civil municipal, mitjançant el procediment establert, directament o a proposta de **CECAT,** o bé per indicació del director del Pla Especial de la Generalitat.

La interfase entre el Pla de protecció civil municipal i el Pla Especial de la Generalitat queda definida a partir de:

Els avisos que el **CECAT** fa al municipi. El **CECAT** enviarà un correu electrònic o una trucada informant que el Pla Especial de la Generalitat es troba activat.

La dependència de les funcions del responsable de l'emergència i del Comitè de Direcció tal com estan plantejades quan es produeix l'activació del Pla Especial de la Generalitat. Coordinació amb el director del Pla Especial de la Generalitat.

La configuració dels grups actuants locals establerts, adaptada a l'activació del Pla Especial de la Generalitat, fet que implica la integració dels grups d'actuació locals en els grups actuants del Pla Especial de la Generalitat i la coordinació amb la resta del grup.

La fase d'activació del Pla depèn de la corresponent fase del Pla Especial de la Generalitat i de la ubicació l'emergència respecte el municipi i l'impacte que la situació hi pugui tenir.

En general, en produir-se **l'activació del Pla,** s'ha de procedir a:

- La constitució del Comitè d'Emergències.
- L'avís d'activació als caps dels grups locals. Normalment s'ha de fer a través d'una trucada.
- La constitució dels grups actuants locals.
- La constitució del **CECOPAL.**
- La informació a la població sobre l'activació del Pla de protecció civil municipal i de les mesures de protecció a seguir d'acord amb les indicacions del director del Pla Especial de la Generalitat.

- En cas de ser constituït el **CCA**, l'establiment d'un contacte permanent.
- La mobilització de mitjans i recursos assignats al Pla.
- L'activació dels plans d'autoprotecció de la zona afectada.
- Una vegada activat el Pla i constituït el Consell Assessor, el CECOPAL i els grups locals, el director del Pla de protecció civil municipal ha de mantenir contacte permanent amb el director del Pla Especial de la Generalitat, amb el CCA i amb els responsables dels PAU corresponents.
-

(Vegeu les fitxes dels procediments d'actuació dels diversos actuants al punt 5)

En general, aquestes accions es concreten en cas d'alerta o emergència de la forma següent:

- **Activació en alerta:** suposa l'avís al Consell Assessor de l'Emergència. A criteri de l'alcalde o el director del Pla Especial de la Generalitat, es pot mobilitzar el Grup Local d'Intervenció.
- **Activació en emergència:** suposa la convocatòria del Consell Assessor de l'Emergència al CECOPAL i la mobilització dels grups actuants establerts en el Pla.

A continuació, es fa un recull de les actuacions principals a realitzar en cada cas, en funció del tipus de risc:

TASQUES PREVENTIVES I OPERATIVES ASSOCIADES AL RISC BÀSIC / TERRITORIAL	
FASE	**TASQUES**
PREALERTA	➢ Seguiment de la situació: ▪ Comunicats del CECAT ▪ Informació meteorològica: http://www.meteo.cat/prediccio/ ▪ Estat de la xarxa viària: http://www.gencat.cat/transit/marcit_n.htm ▪ Responsable de l'activitat (en cas de risc per concentració de persones). ➢ Connectar i tenir a mà l'emissora de la Xarxa Rescat.
ALERTA **EMERGÈNCIA 1** **EMERGÈNCIA 2**	➢ Activar el Pla bàsic municipal i comunicar-ho al CECAT. ➢ Trucar al 112 si es necessita ajuda externa (bombers, mossos d'esquadra o SEM). ➢ Constituir el Comitè d'emergències municipal (veure ordre de trucades a la fitxa del CRA) i habilitar el CECOPAL. Activar els grups locals d'actuació que s'escaigui. ➢ Connectar i tenir a mà l'emissora de la Xarxa Rescat. ➢ Fer seguiment de la situació (fonts del punt anterior) i mantenir comunicació amb el CECAT. ➢ Avís als elements vulnerables i demanar si tenen necessitats especials. ➢ Controlar el trànsit i l'accés a les zones afectades per l'emergència. ➢ Obrir i habilitar els centres d'acollida i fer l'acolliment de la població afectada, si escau. ➢ Col·laborar en les evacuacions, si escau. ➢ En cas de ventades: ▪ Tancar els següents espais públics: ▪ Pistes esportives, local sociocultural, escoles, pavellons, ... ▪ Suspendre esdeveniments i activitats esportives i recreatives a l'aire lliure que puguin tenir risc per tempestes elèctriques o caiguda de branques o arbres. ▪ Fer vigilància i neteja de la xarxa viària local i passos de vianants (arbres trencats, mobiliari urbà, runes, etc.). ➢ Habilitar punts d'informació a la població. ➢ Registre i organització dels voluntaris ocasionals. ➢ Comunicar canvis de fase d'activació del Pla bàsic d'emergències municipal al CECAT i als integrants del Comitè d'emergències municipal.

TASQUES PREVENTIVES I OPERATIVES ASSOCIADES AL RISC QUÍMIC	
ALERTA **EMERGÈNCIA**	➢ Activar el Pla d'actuació municipal per a accidents greus en establiments amb substàncies perilloses i comunicar-ho al CECAT. ➢ Trucar al 112 si es necessita ajuda externa (bombers, mossos d'esquadra o SEM). ➢ Constituir el Comitè d'emergències municipal (veure ordre de trucades a la fitxa del CRA) i habilitar el CECOPAL. Activar els grups locals d'actuació. ➢ Connectar i tenir a mà l'emissora de la Xarxa Rescat. ➢ Fer seguiment de la situació i mantenir comunicació amb el CECAT. ➢ Avís als elements vulnerables comunicant les mesures d'autoprotecció que s'estableixin des de la direcció del Plaseqcat, en cas de dubte, recomanar el confinament, i demanar si tenen necessitats especials. ➢ Controlar el trànsit i l'accés a les zones afectades per l'emergència. ➢ Suspendre esdeveniments públics i altres activitats dins la zona afectada. ➢ Obrir i habilitar els centres d'acollida i fer l'acolliment de la població afectada, si escau. ➢ Col·laborar en les evacuacions que siguin necessàries. ➢ Fer l'avituallament dels elements vulnerables amb concentració de persones que no siguin autosuficients si el confinament és llarg. ➢ Comunicar canvis de fase d'activació del Pla d'actuació municipal al CECAT i als integrants del Comitè d'emergències municipal.

TASQUES PREVENTIVES I OPERATIVES ASSOCIADES AL RISC D'INCENDI FORESTAL	
PREALERTA	➢ Seguiment de la informació: ▪ Comunicats del CECAT ▪ Perill d'incendi forestal: http://www.gencat.cat/medinatural/incendis/mapaperill/ ▪ Informació meteorològica: http://www.meteo.cat/prediccio/ ▪ Estat de la xarxa viària: http://www.gencat.cat/transit/marcit_n.htm ➢ Connectar i tenir a mà l'emissora de la Xarxa Rescat. ➢ Vigilància de les següents zones d'especial risc: ▪ Zones boscoses, nucli urbà, urbanitzacions i habitatges aïllats
ALERTA **EMERGÈNCIA 1** **EMERGÈNCIA 2**	➢ Activar el Pla d'actuació municipal per incendis forestals i comunicar-ho al CECAT. ➢ Trucar al 112 si es detecta un incendi. ➢ Constituir el Comitè d'emergències municipal (veure ordre de trucades a la fitxa del CRA) i habilitar el CECOPAL. Activar els grups locals d'actuació. ➢ Connectar i tenir a mà l'emissora de la Xarxa Rescat. ➢ Fer seguiment de la situació (fonts del punt anterior) i mantenir comunicació amb el CECAT. ➢ Controlar el trànsit i l'accés a les zones afectades per l'incendi. ➢ Avís als elements vulnerables, transmetre la mesura d'autoprotecció que estableixi bombers i demanar si tenen necessitats especials. ➢ Obrir i habilitar els centres d'acollida i fer l'acolliment de la població afectada, si escau. ➢ Col·laborar en les evacuacions, si escau. ➢ Habilitar punts d'informació a la població. ➢ Preparar l'avituallament dels grups locals que treballin en l'incendi. ➢ Registre i organització dels voluntaris ocasionals ➢ Comunicar canvis de fase d'activació del Pla d'actuació municipal al CECAT i als integrants del Comitè d'emergències municipal.

TASQUES PREVENTIVES I OPERATIVES ASSOCIADES AL RISC D'INUNDACIONS	
PREALERTA	➢ Seguiment de la informació: ▪ Comunicats del CECAT ▪ Informació meteorològica: http://www.meteo.cat/prediccio/ ▪ Estacions d'aforament: http://aca-web.gencat.cat/ o http://195.55.247.237/saihebro/ ▪ Estat de la xarxa viària: http://www.gencat.cat/transit/marcit_n.htm ➢ Connectar i tenir a mà l'emissora de la Xarxa Rescat. ➢ Vigilància de les següents zones d'especial risc o punts d'aforament: ▪ Zones de perill per inundacions del Riu Gaià. ▪ Zona potencialment inundables de les diferents rases i torrents del municipi. ➢ Les següents actuacions concretes en els següents punts d'actuació prioritària: ▪ PAP-1: Pont del Ferrocarril de Barcelona a la Plana de Lleida ▪ PAP-2: Pont de la Carretera de Valls a el Vendrell ▪ PAP-3:Estació d'aforament de Vilabella. ➢ Avisar aquelles persones que facin activitats a la llera del riu.
ALERTA **EMERGÈNCIA 1** **EMERGÈNCIA 2**	➢ Activar el Pla d'actuació municipal per inundacions i comunicar-ho al CECAT. ➢ Trucar al 112 si es necessita ajuda externa (bombers, mossos d'esquadra o SEM). ➢ Constituir el Comitè d'emergències municipal (veure ordre de trucades a la fitxa del CRA) i habilitar el CECOPAL. Activar els grups locals d'actuació. ➢ Connectar i tenir a mà l'emissora de la Xarxa Rescat. ➢ Fer seguiment de la situació (fonts del punt anterior), seguir la vigilància i mantenir comunicació amb el CECAT. ➢ Les següents actuacions concretes en els següents punts d'actuació prioritària: ▪ PAP-1: Pont del Ferrocarril de Barcelona a la Plana de Lleida ▪ PAP-2: Pont de la Carretera de Valls a el Vendrell ▪ PAP-3:Estació d'aforament de Vilabella. ➢ Senyalitzar, tallar o controlar les següents vies de la xarxa viària: ▪ Carretera TV-2032 ▪ Camins que travessen el riu, torrents o rieres del municipi. ➢ Tancar els següents espais públics: ▪ No es preveu tancar cap espai públic ➢ Suspendre els esdeveniments públics a l'aire lliure que puguin tenir risc per tempestes elèctriques o caiguda de branques o arbres. ➢ Suspendre activitats esportives i recreatives al mar o als rius i controlar l'accés als passeigs marítims, esculleres i dics. ➢ Avís als elements vulnerables i demanar si tenen necessitats especials.

- Fer vigilància i neteja de la xarxa viària local (treure fang i arbres trencats).
- Obrir i habilitar els centres d'acollida i fer l'acolliment de la població afectada, si escau.
- Col·laborar en les evacuacions que siguin necessàries.
- Registre i organització dels voluntaris ocasionals.
- Comunicar canvis de fase d'activació del Pla d'actuació municipal al CECAT i als integrants del Comitè d'emergències municipal.

TASQUES PREVENTIVES I OPERATIVES ASSOCIADES AL RISC DE NEVADES	
PREALERTA	➢ Seguiment de la informació: ▪ Comunicats del CECAT ▪ Informació meteorològica: http://www.meteo.cat/prediccio/ ▪ Estat de la xarxa viària: http://www.gencat.cat/transit/marcit_n.htm ➢ Connectar i tenir a mà l'emissora de la Xarxa Rescat. ➢ Fer seguiment de la situació nivometeorològica als punts següents: ▪ Nucli de població de Vilabella ➢ Comprovar la disponibilitat de fundents als magatzems. ➢ Comprar més fundents, si és necessari ➢ Distribuir fundents als següent punts i rutes: ▪ Punts de distribució de fundents: ▪ Magatzem municipal: Carrer Sant Antoni, núm. 2 ▪ Rutes de distribució de fundents: ▪ No hi ha ➢ Posar fundents a disposició de la població en els següents punts: ▪ Magatzem municipal: Carrer Sant Antoni, núm. 2 ➢ Senyalitzar els següents punts conflictius per risc de glaçades: ▪ Vies de circulació principals ▪ Trams de carrers o carreteres amb fort pendent ▪ Llocs obacs ▪ Etc... ➢ Habilitar zones d'aparcaments de vehicles a: ▪ Aparcaments existents al municipi.
ALERTA **EMERGÈNCIA 1** **EMERGÈNCIA 2**	➢ Activar el Pla d'actuació municipal per nevades i comunicar-ho al CECAT. ➢ Trucar al 112 si es necessita ajuda externa (bombers, mossos d'esquadra o SEM). ➢ Constituir el Comitè d'emergències municipal (veure ordre de trucades a la fitxa del CRA) i habilitar el CECOPAL. Activar els grups locals d'actuació. ➢ Connectar i tenir a mà l'emissora de la Xarxa Rescat. ➢ Fer seguiment de la situació (fonts del punt anterior), vigilància dels gruixos de neu i mantenir comunicació amb el CECAT. ➢ Neteja, i distribució de fundents si escau, als següents punts i rutes: ▪ Punts a netejar la neu: ▪ Carretera TV-2032 (A càrrec de la Generalitat de Catalunya) ▪ Camins que travessen els torrents/rieres o riu. ➢ Senyalitzar, tallar o controlar les següents vies de la xarxa viària: ▪ Carreteres: competència del Servei Català de Trànsit i el cos de Mossos d'Esquadra.

- Xarxa viària municipal: Competència de l'Ajuntament.

- Tancar els següents espais públics:
  - Centre Multifuncional, Escoles i Centre Cívic.
- Suspendre esdeveniments públics, activitats esportives i recreatives a l'aire lliure.
- Avís als elements vulnerables (punt 6.1.3. del present document) i demanar si tenen necessitats especials.
- Demanar la col·laboració de la població pel que fa a la neteja de les voreres i terrats.
- Obrir i habilitar els centres d'acollida i fer l'acolliment de la població afectada, si escau.
- Col·laborar en les evacuacions que siguin necessàries.
- Registre i organització dels voluntaris ocasionals.
- Comunicar canvis de fase d'activació del Pla d'actuació municipal al CECAT i als integrants del Comitè d'emergències municipal.

TASQUES PREVENTIVES I OPERATIVES ASSOCIADES AL RISC SÍSMIC	
PREALERTA	➢ Seguiment de la informació: ▪ Comunicats del CECAT ▪ Institut Cartogràfic i Geològic de Catalunya: http://www.igc.cat/web/ca/terratremols.php ▪ Estat de la xarxa viària: http://www.gencat.cat/transit/marcit_n.htm ➢ Connectar i tenir a mà l'emissora de la Xarxa Rescat.
ALERTA **EMERGÈNCIA 1** **EMERGÈNCIA 2**	➢ Activar el Pla d'actuació municipal per sismes i comunicar-ho al CECAT. ➢ Trucar al 112 si es necessita ajuda externa (bombers, mossos d'esquadra o SEM). ➢ Constituir el Comitè d'emergències municipal (veure ordre de trucades a la fitxa del CRA) i habilitar el CECOPAL. Activar els grups locals d'actuació. ➢ Connectar i tenir a mà l'emissora de la Xarxa Rescat. ➢ Fer seguiment de la situació i mantenir comunicació amb el CECAT. ➢ Avís als elements vulnerables i demanar si tenen necessitats especials. ➢ Controlar el trànsit i l'accés a les zones afectades. ➢ Inspecció dels edificis de major risc del municipi per detectar possibles danys: ▪ Equipaments públics: veure llistat d'elements vulnerables ▪ Edificis de més de 5 plantes: veure llistat d'elements vulnerables ▪ Edificis més antics: veure llistat d'elements vulnerables ▪ Edificis singulars: veure llistat d'elements vulnerables ➢ Suspendre esdeveniments públics i altres activitats, si escau. ➢ Obrir i habilitar els centres d'acollida i fer l'acolliment de la població afectada, si escau. ➢ Col·laborar en les evacuacions que siguin necessàries. ➢ Registre i organització dels voluntaris ocasionals ➢ Comunicar canvis de fase d'activació del Pla d'actuació municipal al CECAT i als integrants del Comitè d'emergències municipal.

4.1.3.- AVISOS: ORGANITZACIÓ, SISTEMES I RECORREGUTS D'AVÍS.

Notificació d'alerta a la població, per posar en pràctica les mesures d'autoprotecció com el confinament o l'evacuació.

Sistemes/mitjans d'avís a la població:

- Els mitjans de comunicació locals.
- Web municipal.
- Sirenes de titularitat municipal
- Megafonia fixa o mòbil.
- Panells informatius.
- Oficines de turisme.
- Telefonia fixa i mòbil.

Responsabilitat: amb caràcter immediat, l'Alcalde o Alcaldessa. Quan el Pla Especial de la Generalitat està activat, aquesta responsabilitat és compartida amb el Director del Pla Especial de la Generalitat.

Direcció i coordinació de les tasques d'avís: L'Alcalde o Alcaldessa, a més del dispositiu municipal corresponent, tindrà el suport per executar aquestesm tasques del Grup Local d'Ordre i Avisos i el del Pla Especial de la Generalitat.

PLASEQCAT. Per emergències en establiments industrials amb substàncies perilloses, tindrà el suport del CECAT pel que fa a l'activació de les sirenes de la Xarxa d'Alarmes i Comunicacions de la Generalitat.

AVISOS: ORGANITZACIÓ, SISTEMES I RECORREGUTS D'AVÍS			
	RESPONSABLE	**MITJANS**	**DESTINATARIS**
RISC 1: PROCICAT	**Regidor:**---------- **Sup.1:Regidor:** ----------	Mòbil, WhatsApp, megafonia (pregó), pàgina web, brigada municipal.	Població i elements vulnerables (Veure plànols de Riscos Territorials).
RISC 2: INFOCAT	**Regidor:**---------- **Sup.1:Regidor:** ----------	Mòbil, WhatsApp, megafonia (pregó), pàgina web, brigada municipal.	Població i elements vulnerables (Veure plànol per Risc d'incendis)
RISC 3: NEUCAT	**Regidor:**---------- **Sup.1:Regidor:** ----------	Mòbil, WhatsApp, megafonia (pregó), pàgina web, brigada municipal.	Població i elements vulnerables (Veure plànol per Risc de nevades)
RISC 4: SISMICAT	**Regidor:**---------- **Sup.1:Regidor:** ----------	Mòbil, WhatsApp, megafonia (pregó), pàgina web, brigada municipal.	Població i elements vulnerables (Veure plànol per Risc sísmic)
RISC 3: PLASEQCAT	**Regidor:**---------- **Sup.1:Regidor:** ----------	Mòbil, WhatsApp, megafonia (pregó), pàgina web, brigada municipal..	Població i elements vulnerables (Veure plànol per Risc químic)

El missatge d'avís per evacuació o confinament al document 6.

PLASEQCAT. RADCAT. Per emergències en establiments amb substàncies perilloses, el municipi ha de garantir l'avís a tots els elements vulnerables:

INSTAL·LACIÓ		
Element vulnerable	**area**	**Mitjà d'Avis**
No s'escau	---	---

L'avís a la població que es trobi fora de les zones d'abast de les sirenes d'avís a la població, es farà utilitzant, en la mesura que sigui possible, la megafonia mòbil dels cotxes patrulla del Grup Local d'Ordre i Avisos a la població i sempre garantint que els agents actuen en condicions de seguretat. S'utilitzarà un so gravat idèntic al de la megafonia fixa.

Si no és possible reproduir aquest so, es farà servir el missatge d'avís per allunyament o confinament que s'ha de posar al document 6.

4.1.4.- PROCEDIMENTS DE RELACIÓ I D'INTEGRACIÓ AMB ELS PLANS D'ÀMBIT SUPERIOR.

El pla ha de preveure la integració i coordinació amb altres plans d'àmbit superior que es poguessin activar de forma simultània amb el pla.
Aquesta coordinació es reflecteix, bàsicament, en els següents aspectes:

Fase emergència	Responsable	Acció	Mitjà
Inici	Alcalde o persona que delegui	Comunicar activació del Pla al CECAT	Telèfon, Correu electrònic o Xarxa Rescat
Durant	CRA o coordinador municipal	Sol·licitud d'ajuda externa, si s'escau al 112	Telèfon
Durant	Alcalde o persona que delegui	Intercanvi informació amb el CECAT	Telèfon, Correu electrònic o Xarxa Rescat
Durant	Grups locals d'actuació	Col·laboració amb cossos d'emergència	Presencialment
Fi	Alcalde o persona que delegui	Comunicar desactivació Pla al CECAT	Telèfon, Correu electrònic o Xarxa Rescat

4.2.- Mesures de protecció a la població

4.2.1.- EXECUCIÓ DE L'EVACUACIÓ

L'evacuació o l'allunyament consisteixen a desplaçar els usuaris o la població afectada a altres llocs o dependències en zona segura.

Cal tenir previst els elements a desallotjar i l'habilitació de llocs d'allotjament temporal per a aquelles persones de pas o residents que no puguin arribar al seu destí o aquelles que han hagut d'abandonar els seus habitatges. També és fonamental que la població sàpiga com actuar en cas d'evacuació.

Responsabilitat de la decisió d'efectuar l'evacuació de la població: L'Alcalde o Alcaldessa. Quan el Pla Especial de la Generalitat està activat, aquesta responsabilitat recau en última instància en el Director del Pla Especial de la Generalitat.

Direcció i coordinació de les tasques d'evacuació: L'Alcalde o Alcaldessa (a més del dispositiu municipal corresponent), comptant amb el suport del Grup Local d'Ordre i Avisos i el del Pla Especial de la Generalitat per executar-les. Les tasques d'evacuació van íntimament lligades a les d'avís a la població descrites anteriorment.

Direcció i coordinació de les tasques d'acollida: L'Alcalde o Alcaldessa (a més del dispositiu municipal previst), comptant amb el Grup Local Logístic i d'Acollida.
Llocs de possible evacuació: Les zones a evacuar es definiran d'acord amb la localització i les característiques de l'emergència.

Pla Especial	Nom de l'àrea	Element vulnerable (població afectada)	Ocupació habitual	Rutes d'evacuació[0]	Mitjans de transport necessaris	Punt d'acollida
PROCICAT	Tot el municipi	Veure punt 3.2	Veure punt 3.2	Veure plànols relacionats amb el PROCICAT	---	Centre Multifuncional, Escoles i Centre Cívic
INFOCAT	Tot el municipi	Veure punt 3.2	Veure punt 3.2	Veure plànols relacionats amb L'INFOCAT	---	Centre Multifuncional, Escoles i Centre Cívic
INUNCAT	Zones inundables Riu Gaià	Veure punt 3.2	Veure punt 3.2	Veure plànol INUNCAT	---	Centre Multifuncional, Escoles i Centre Cívic
	Zona potencialment inundable de Torrents i rieres	Veure punt 3.2	Veure punt 3.2	Veure plànol INUNCAT	---	
NEUCAT	Tot el municipi	Veure punt 3.2	Veure punt 3.2	Veure plànol NEUCAT	---	Centre Multifuncional, Escoles i Centre Cívic
SISMICAT	Tot el municipi	Veure punt 3.2	Veure punt 3.2	Veure plànol SISMICAT	---	Centre Multifuncional, Escoles i Centre Cívic

PLASEQ CAT	Part sud-oest del municipi	Veure punt 3.2	Veure punt 3.2	Veure plànol PLASEQCTA	---	Centre Multifuncional, Escoles i Centre Cívic

Relació de mitjans de transport: vegeu al document 6 que acompanya aquest manual el Catàleg de Mitjans i Recursos on s'especifiquen els que corresponen a aquest risc. En cas de necessitar més mitjans, s'han de sol·licitar al Centre de Coordinació Operativa de Catalunya (CECAT).
Famílies que necessiten assistència en l'evacuació:

Nom	Adreça / Telèfon	Servei responsable de realitzar-ho	
----	----	-----	---

Consideracions especials per riscs:

PLASEQCAT, RADCAT. Accidents greus en establiments amb substàncies perilloses o radiològiques. L'evacuació o l'allunyament és una mesura que pot ser necessària puntualment en alguna de les zones afectades per evitar els efectes d'alguns dels accidents possibles. Perquè sigui eficaç cal que sigui molt ràpida i ordenada.

En principi, només seran objecte d'aquesta mesura aquelles persones a l'interior de la zona d'intervenció que es trobin a l'aire lliure (allunyament i posterior confinament) i aquelles persones que d'acord amb l'anàlisi de risc del Plaseqcat o segons el criteri del grup d'intervenció del Plaseqcat o el grup radiològic del pla especial per a emergències radiològiques, es trobin a la zona immediata de determinades instal·lacions (es tracta de casos molt concrets)

4.2.2.- ZONES D'ALLUNYAMENT.

L'allunyament consisteix a desplaçar la població afectada a una zona segura de forma temporal.
Possibles zones d'allunyament:

RISC (PLA ESPECIAL)	LLOC D' ALLUNYAMENT	CODI MAPA	POBLACIÓ AFECTADA
PROCICAT	Zona afectada pel risc (veure plànol adjunt de risc).Per exemple en cas de pandèmies: Granges afectades per la pandèmia, en cas de glaçades: Vies de circulació, carrers amb pendent, llocs obacs, ..., per ventades: Parcs, jardins, zones obertes, ...etc..	EV	Elements vulnerables (Veure plànol per risc territorial)
INFOCAT	Zona afectada pel risc (veure plànol adjunt de risc).	EV	Elements vulnerables (Veure plànol per risc d'inundacions)
INUNCAT	Zona afectada pel risc (veure plànol adjunt de risc). Zones inundables i potencialment inundables de rius i torrents.	EV	Elements vulnerables (Veure plànol per risc d'inundacions)
NEUCAT	Zona afectada pel risc (veure plànol adjunt de risc). Zones amb gran acumulació de neu o zones pròximes a edificis amb gran acumulació de neu en teulades, etc....	EV	Elements vulnerables (Veure plànol per risc de nevades)
SISMICAT	Zona afectada pel risc (veure plànol adjunt de risc).Edificis i zones al voltant (carrers, activitats, habitatges veïns, ...) afectades per un ensorrament.	EV	Elements vulnerables (Veure plànol per risc sísmic)
PLASEQCAT	Zona afectada pel risc (veure plànol adjunt de risc).	EV	Elements vulnerables (Veure plànol per Risc del Sector Químic)

4.2.3.- PAUTES DE CONFINAMENT.

En determinades circumstàncies en què no es pugui dur a terme l'evacuació en condicions de seguretat de la població ubicada en zona de risc, el confinament als habitatges i edificis pot esdevenir la mesura de protecció més adient. Es tractaria de refugiar-se dins dels edificis, tancar totes les obertures i entrades de les edificacions (portes, persianes, porticons) i situar-se el més lluny possible de la part de l'edifici on impactaria l'efecte de l'emergència (allau), en les parts superiors (inundacions), en les parts més interiors i allunyades de l'atmosfera exterior i tancar la ventilació (accidents amb substàncies perilloses), etc., en cas que l'emergència es desencadenés i afectés l'edifici.

A l'hora de valorar la conveniència o no de confinar la població i de restringir el moviment de les persones, cal tenir en compte si les edificacions a la zona d'arribada dels efectes de l'emergència poden funcionar com un refugi suficientment segur i si la previsió del perill pot empitjorar fins al punt de ser necessària l'evacuació. En aquest supòsit caldria valorar l'evacuació enfront del confinament, tenint en compte els casos que l'evacuació s'acabaria realitzant en condicions molt desfavorables i d'altíssima perillositat.

Les zones de confinament es definiran d'acord amb la localització i les característiques de l'emergència.

RISC (PLA ESPECIAL)	LLOC DE CONFINAMENT	CODI MAPA	POBLACIÓ AFECTADA
PROCICAT	Escoles Centre Multifuncional Centre Cívic	CA01 CA02 CA03	Elements vulnerables (Veure plànol per risc territorial)
INFOCAT	Escoles Centre Multifuncional Centre Cívic	CA01 CA02 CA03	Elements vulnerables (Veure plànol per risc d'incendi)
INUNCAT	Escoles Centre Multifuncional Centre Cívic	CA01 CA02 CA03	Elements vulnerables (Veure plànol per risc d'inundacions)
NEUCAT	Escoles Centre Multifuncional Centre Cívic	CA01 CA02 CA03	Elements vulnerables (Veure plànol per risc de nevades)
SISMICAT	Escoles Centre Multifuncional Centre Cívic	CA01 CA02 CA03	Elements vulnerables (Veure plànol per risc sísmic)
PLASEQCAT	Escoles Centre Multifuncional Centre Cívic	CA01 CA02 CA03	Elements vulnerables (Veure plànol per risc químic)

4.2.4.- CONTROL D'ACCESSOS.

L'objectiu del control d'accessos és impedir que persones i vehicles aliens a la gestió de l'emergència puguin entrar en la zona de risc. D'aquesta manera s'impedeix que aquestes persones es posin en perill i es garanteix que no destorben els grups actuants a la zona de risc. Pot ser necessari, en el seu cas, en control i l'ordenació del tràfic en les zones adjacents, amb l'objecte de facilitar l'arribada de nous recursos. S'estableix control d'accessos als punts següents:

Pla Especial	Supòsit	Punt	Rutes alternatives
PROCICAT	En funció del la zona afectada i en funció de la situació real en aquell moment, s'hauran de determinaran els controls d'accés, i en el seu cas les rutes alternatives.		
INFOCAT	En funció del la zona afectada i en funció de la situació real en aquell moment, s'hauran de determinaran els controls d'accés, i en el seu cas les rutes alternatives.		
INUNCAT	Carretera TV-2032 i camins que travessin torrents i rieres	Ponts i passos	En funció del la zona afectada i en funció de la situació real en aquell moment, s'hauran de determinaran els controls d'accés, i en el seu cas les rutes alternatives.
SISMICAT	En funció del la zona afectada i en funció de la situació real en aquell moment, s'hauran de determinaran els controls d'accés, i en el seu cas les rutes alternatives.		
NEUCAT	En funció del la zona afectada i en funció de la situació real en aquell moment, s'hauran de determinaran els controls d'accés, i en el seu cas les rutes alternatives.		
PLASEQCAT	En funció del la zona afectada i en funció de la situació real en aquell moment, s'hauran de determinaran els controls d'accés, i en el seu cas les rutes alternatives.		

4.3.- Centres d'acollida. Tipologia.

CENTRES D'ACOLLIDA. TIPOLOGIA.									
CODI	**NOM I TIPUS**	**RESPONSABLE**	**ADREÇA**	**CAPACITAT**	**LLITS**	**CALEFACCIÓ**	**DUTXES AMB AIGUA CALENTA**	**CUINA**	**AFECTACIÓ PER RISC**
CA01	Escoles	Alcalde	C/ Castellví núm. 14	150	no	si	no	no	General
CA02	Centre Multifuncional	Alcalde	C/ Castellví núm. 16	300	no	no	si	no	General
CA03	Centre Cívic	Alcalde	Carrer Roser, 13	300	no	si	si	si	General

DOCUMENT 5. FITXES D'ACTUACIÓ

FITXA D'ACTUACIÓ 1	CENTRE RECEPTOR D'ALARMES (CRA)
	Ajuntament de Vilabella en horari d'obertura **Alcalde fora horari obertura**

ACCIONS A REALITZAR

FUNCIONS / ACCIONS

- Avís del sinistre o previsió de risc

Situacions de pre-alerta

- Avisar el coordinador tècnic municipal i l'alcalde.
- Avisar, si l'alcalde ho creu convenient, aquelles persones que hagin de prendre les mesures preventives necessàries.
- Fer-ne el seguiment.

Alerta i emergència

- Anotar les dades.
- Avisar:
  - Al CECAT, en cas que l'avís no l'hagin fet ells (CECAT Tarragona: 977 297 600 / CECAT Barcelona: 93 551 72 85)
  - Al 112.
  - El coordinador tècnic municipal i l'alcalde.
  - Els caps dels grups locals
  - Els serveis municipals que puguin afrontar el sinistre
  - En cas de risc de nevades o d'allaus, els responsables dels serveis municipals que hagin d'afrontar la possible situació d'emergència: cap de la brigada municipal, per tal que faci les actuacions preventives adients
- Obtenir informació a través de Mossos d'Esquadra.
- En cas que el Pla s'activi de manera formal, avisar el Cap del Grup Local d'Ordre i Avisos a la Població, que actuarà com a Gabinet d'Informació.

MITJANS I RECURSOS

- Comunicacions: telèfon, correu electrònic

LLOC ON DIRIGIR-SE

- CRA

DOCUMENTACIÓ NECESSÀRIA

- Llistat telefònic
- Si s'escau, informació sobre avisos a elements vulnerables per a diferents supòsits

Quan es tingui coneixement d'una situació d'emergència es posarà en marxa el **pla de trucades** d'acord amb la llista i l'ordre següent:

RESPONSABLE	NOM	TELÈFONS DE LOCALITZACIÓ
112	-	112
CECAT	Regidor economia: ----------	---------- / ----------
Alcalde	----------	Ajuntament: 977 62 01 61 Mòbil: ----------
Coordinador d'emergències	Regidor economia: ----------	Ajuntament: 977 62 01 61 Mòbil: ----------
Cap del Grup Local d'Ordre i Avisos a la Població	Regidor ensenyament i esports: ----------	Ajuntament: 977 62 01 61 Mòbil: ----------
Cap del Grup Local Logístic i d'Acollida	Agutzil: ----------	Ajuntament: 977 62 01 61 Mòbil: ----------

A continuació, el contingut de les trucades dependrà de la decisió de l'alcalde: informació únicament, o bé informació i convocatòria del Comitè Municipal de l'Emergència al CECOPAL.

RESPONSABLE	NOM	TELÈFONS DE LOCALITZACIÓ
Substitut Coordinador d'emergències	Regidor: ----------	Ajuntament: 977 62 01 61 Mòbil: ----------
Substitut Cap del Grup Local d'Ordre i Avisos a la Població	Regidor: ----------	Ajuntament: 977 62 01 61 Mòbil: ----------
Substitut Cap del Grup Local Logístic i d'Acollida	Regidor: ----------	Ajuntament: 977 62 01 61 Mòbil: ----------

Municipis veïns:

MUNICIPI VEÍ	TELÈFON AJUNTAMENT
Nulles	977 602 522
Puigpelat	977 602 225
Bràfim	977 620 011
Montferri	977 620 377
Salomó	977 629 030
Vespella del Gaià	977 655 288
Renau	977 620 532

FITXA D'ACTUACIÓ 2	RESPONSABLE MUNICIPAL DE L'EMERGÈNCIA

ACCIONS A REALITZAR

FUNCIONS / ACCIONS

- Avís del sinistre o de la previsió de risc: ha de contactar amb el CRA per iniciar la roda de trucades, ja establerta a la fitxa d'actuació 1 (CRA).
- N'ha de fer una valoració inicial (tot ampliant, si cal, la informació):
  - S'hi ha de determinar amb exactitud l'abast de l'emergència.
  - Les persones afectades.
  - Els danys materials
  - Informació de referència (estat dels camins d'accés, ...)
- Ha de contactar amb el CECAT (CECAT-TARRAGONA: 977 297 600) per tal de:
  - Confirmar l'avís, ampliar i contrastar la informació.
  - Preguntar si s'ha activat el Pla Especial de la Generalitat i si es constitueix el CCA o no (en cas afirmatiu, s'ha de demanar on es localitza i la forma de comunicació prevista).
  - Donar els telèfons de contacte de l'Ajuntament i del CECOPAL.

Pre-Alerta

- Informar i donar l'ordre als responsables dels grups actuants de preparar les mesures preventives necessàries i els equips de resposta per l'emergència que es podran necessitar en cas de materialitzar-se les situacions d'emergència previstes.
- Donar les instruccions d'enllestir, a nivell municipal, totes aquelles operacions de manteniment que pguin afectar els serveis bàsics, en cas de materialitzar-se les situacions d'emergència previstes.
- Donar l'ordre de que es faci un seguiment de la situació.
- Recordar al CRA la necessitat que informi als membres del Comitè Muncipal de l'Emergència, als centres de coordinació i als grups locals actuants, si s'escau.
- Recordar al CRA la necessitat que comuniquin al **CECAT** (CECAT-TARRAGONA: 977 297 600) QUE EL Pla de Protecció Municipal es troba en situació de pre-alerta.

FITXA D'ACTUACIÓ 2	RESPONSABLE MUNICIPAL DE L'EMERGÈNCIA

Alerta

- Donar l'ordre de fer prendre les mesures preventives necessàries en cas de materialitzar-se les emergències previstes.
- D'acord amb el llistat d'elements vulnerables recollits en el Pla, preveure el desallotjament d'aquells elements que s'escaiguin.
- Donar l'ordre d'informar als elements vulnerables.
- Donar l'ordre al cap del grup logístic i d'acollida de començar a preparar l'avituallament que puguin necessitar, en cas de confinament, els possibles elements més vulnerables.
- Validar als diferents responsables dels grups actuants la realització de les tasques encomanades, especialment:
  - Avisos a la població, especialment dels elements vulnerables.
  - Tasques d'evacuació i acollida.
  - Organització de la logística municipal.
- Si el Pla Especial de la Generalitat es troba en situació d'alerta, ha de gestionar la coordinació entre el Pla de Protecció Civil Municipal i el Pla Especial.
- Si ho creu convenient, ha de donar l'ordre d'activar formalment el Pla en el nivell d'alerta i encomanar al **CRA** l'avís dels membres del Comitè Municipal de l'Emergència, sense convocar-los, ja establerta a la fitxa d'actuació 1 (CRA). Comunicar aquesta actuació al **CECAT**.
- Fer el seguiment de l'alerta i, si ho creu convenient, dirigir-se al **CECOPAL**.
- Vetllar per tal que els mitjans de comunicació municipal informin a la població sobre la situació, sobre les actuacions que s'estan fent a nivell municipal i sobre els consells a seguir en cas que les previsions es materialitzin. En cas que el CECAT hagi emès un comunicat d'activació del Pla Especial de la Generalitat en fase d'alerta, l'alcalde vetllarà per tal que la informació a la població estigui en concordança amb les directrius del gabinet d'informació del Pla Especial de la Generalitat.

FITXA D'ACTUACIÓ 2	RESPONSABLE MUNICIPAL DE L'EMERGÈNCIA

Emergència

- Contactar amb el director del Pla Especial de la Generalitat per concretar l'activació del Pla de forma coordinada. Ha d'activar el Pla en emergència i encomanar al CRA l'avís i convocatòria al CECOPAL dels membres del Comitè municipal de l'Emergència, ja establerta a la fitxa d'actuació 1 (CRA). Comunicar aquesta activació al CECAT.
- Decidir la constitució dels grups locals d'actuació mb el Comitè municipal de l'Emergència.
- Preparar el CECOPAL i , si és possible, ampliar les línies i els aparells de comunicació (telèfon, fax i ràdio).
- Avaluar els possibles riscos a la població.
- Preveure amb el cap de Bombers de la Generalitat i amb el **CECAT** els possibles confinament/evacuacions i posterior acollida dels elements vulnerables.
- Donar l'ordre de prendre les mesures preventives necessàries i/o d'intervenció en el sinistre.
- Ha de verificar la realització de les tasques encomanades al municipi. Especialment:
  - Avisos a la població, especialment dels elements vulnerables.
  - Tasques d'evacuació i acollida.
  - Organització de la logística municipal.
  - Suport a la intervenció.
  - Consells a la població. En cas que el CECAT hagi emès un comunicat d'activació del Pla Especial de la Generalitat en fase d'emergència, l'alcalde vetllarà per tal que la informació a la població estigui en concordança amb les directrius del gabinet d'informació de la DGPC.
- Sol·licitar el suport dels grups actuants del Pla Especial de la Generalitat especialment del Grup d'Ordre.
- Fer el seguiment de l'emergència **des del CECOPAL**. Al llarg de l'emergència ha de mantenir contactes amb el director del Pla Especial de la Generalitat, i el CCA, per fer el seguiment de la situació, ha de contrastar les informacions i preveure possibles necessitats.
- Posar-se en comunicació amb els responsables dels serveis municipals per tal de conèixer l'estat del subministrament de llum, de gas, d'aigua.
- Preveure amb el cap de Bombers els elements vulnerables i en el seu cas, els possibles desallotjaments i evacuacions.
- Recollir informació i transmetre les dades significatives al Gabinet d'Informació del Pla Especial de la Generalitat. Conjuntament amb aquest Gabinet d'Informació, ha d'atendre a la premsa que es desplaci a cobrir l'emergència.
- Si s'escau, ordenar al grup d'ordre de fer el seguiment de l'estat dels punts més conflictius de la xarxa viària municipal (especialment els accessos als serveis d'urgències) i en cas d'haver-hi problemes, començar a actuar (control del trànsit, neteja de carrers i voreres, ...).
- Activar tots els recursos municipals per fer front a l'emergència.
- Gestionar l'obtenció de recursos externs al municipi per fer front a l'emergència.

MITJANS I RECURSOS

- Els propis de l'Ajuntament.
- Serveis, empreses i persones del municipi.

LLOC ON DIRIGIR-SE

- CECOPAL

DOCUMENTACIÓ NECESSÀRIA

- Cartografia general i cartografia específica.
- Models de comunicats: d'activació, de desactivació, d'evacuació i de confinament.
- Criteris d'activació del Pla Especial de la Generalitat i del Pla de protecció civil municipal.

FITXA D'ACTUACIÓ 3	COORDINADOR MUNICIPAL DE L'EMERGÈNCIA

ACCIONS A REALITZAR

FUNCIONS / ACCIONS

- Avís del sinistre o previsió de risc.
- Fer-ne una valoració inicial.

Pre-Alerta

- Si ho creu convenient, avisar a l'Alcalde i mantenir-s'hi en contacte per dir-li com evoluciona el sinistre.
- Recordar al CRA la necessitat que informi als membres del Comitè Municipal de l'Emergència, als centres de coordinació i als grups locals actuants, si s'escau.
- Recordar al CRA la necessitat que comuniquin al **CECAT** que el Pla de Protecció civil Muncipal es trona em situació de pre-alerta.
- Fer el seguiment de l'evolució meteorològica o de previsió del risc.

Alerta

- Avisar a l'Alcalde i mantenir-s'hi en contacte per dir-li com evoluciona el sinistre.
- Si ho creu convenient, suggerir a l'alcalde de donar l'ordre d'avisar aquelles persones o aquells serveis que hagin de prendre les mesures preventives necessàries (en cas d'avisar-les, ell les coordinarà).
- Ha d'estar en alerta i fer-ne el seguiment,
- En cas d'activar-se el Pla, ha de comunicar-ho al **CECAT** (CECAT-TARRAGONA: 977 297 600).

Emergència

- Avisar el responsable municipal de l'emergència del Pla (l'alcalde).
- Suggerir al responsable municipal de l'emergència del Pla (l'alcalde) de donar l'ordre d'avisar aquelles persones o aquells serveis que hagin de prendre les mesures preventives necessàries i/o d'intervenir en el sinistre.
- Coordinar als serveis municipals que estiguin actuant en el sinistre o prenent mesures preventives.
- Dirigir-se al CECOPAL.
- Comunicar al CECAT (CECAT-TARRAGONA: 977 297 600) l'activació del Pla.

MITJANS I RECURSOS

- Comunicacions

LLOC ON DIRIGIR-SE

- Si ho veu convenient, al CRA.
- En cas que s'activi el Pla, al CECOPAL.

DOCUMENTACIÓ NECESSÀRIA

- Llistats telefònics.
- Cartografia general i cartografia específica.
- Models de comunicats.
- Criteris d'activació del Pla Especial de la Generalitat i del Pla de protecció civil municipal.

FITXA D'ACTUACIÓ 4	REPRESENTANT MUNICIPAL AL CECAT

ACCIONS A REALITZAR

***FUNCIONS/ ACCIONS*(en situació d'alerta i en situació d'emergència, per cada nivell, si s'escau)**

- En rebre l'avís de la situació de risc o d'emergència, ha de prendre nota de la informació que li subministrin i posar-se a disposició de l'Alcalde.
- Si l'alcalde constitueix el **CECOPAL**, ha de desplaçar-se al **CECAT** (prèviament ha de posar-se en contacte amb el **CECAT (Tel. 977 29 76 00)** per determinar la necessitat que s'hi desplaci, identificant-se com a representant municipal al Pla Especial de la Generalitat).
- Un cop allà, ha de posar-se a disposició del Director del Pla Especial de la Generalitat i integrar-se al Consell Assessor per tal de fer l'enllaç amb el **CECOPAL** i l'Alcalde.
- Ha de mantenir-se permanentment informat de la situació al municipi i, al mateix temps, informar al **CECOPAL** de les decisions del Consell Assessor del Pla Especial de la Generalitat.

MITJANS I RECURSOS

- Comunicacions: Telèfon, correu electrònic

LLOC ON DIRIGIR-SE

- **Sala de Crisi del CECAT.**

DOCUMENTACIÓ NECESSÀRIA

- Llistat telefònic

FITXA D'ACTUACIÓ 5	CAP DEL GABINET D'INFORMACIÓ

ACCIONS A REALITZAR

- Ha de contactar amb l'alcalde. Ha de demanar-li informació i instruccions. Si l'alcalde constitueix el **CECOPAL**, ha de desplaçar-s'hi.
- Ha d'activar directament o a través del **CRA** el **Gabinet d'Informació**.

FUNCIONA / ACCIONS

- Centralitzar, coordinar i preparar la informació que rep del Comitè d'Emergència, sobre l'emergència i facilitar-la a la població, als grups actuants o a d'altres administracions a través dels mitjans de comunicació. S'inclou aquí tant la informació destinada a adoptar mesures de protecció (difusió de les ordres i recomanacions del Director del Pla) com la informació general sobre el succés.

» **Alerta**

- Difondre en nom del Director la **declaració l'Alerta** del Pla d'Emergència Municipal.
- Difondre els consells d'autoprotecció adequats a la població durant la situació de risc **(*vegeu http://interior.gencat.cat/ca/arees_dactuacio/proteccio_civil/consells_autoproteccio_emergencia*).**
- Recollir i difondre la informació sobre la situació de risc, en coordinació amb el **Gabinet de Premsa del CECAT(Tel. 93 554 26 23).**
- Difondre en nom del Director la desactivació del Pla.
- Fins i tot passada la situació de risc, atendre els mitjans de comunicació social, donar-los la informació necessària, orientar-los en la recerca d'informació i corregir les informacions errònies.

» **Emergència**

- Difondre en nom del Director la **declaració d'Emergència** del Pla d'Emergència Municipal.
- Preparar i difondre els missatges d'informació a la població durant la situació d'emergència (*vegeu annexos específics*):
  - Sobre el risc i sobre les mesures d'autoprotecció.
  - Sobre les mesures que s'estan prenent per resoldre la situació i per mantenir els subministraments essencials.
- Recollir i difondre la informació sobre la situació de risc, en coordinació amb el **Gabinet de Premsa del CECAT (Tel. 93 554 26 23).**
- Control del llistat de persones evacuades i/o confinades i lloc on estan ubicades, a través del **Grup Local Logístic i d'Acollida.**
- Si cal vetllar per la constitució d'un punt d'informació a la població i als mitjans de comunicació, amb informació de la ubicació dels afectats i amb informació contrastada i autoritzada sobre el sinistre i els mitjans que s'han disposat per resoldre'l.
- Difondre en nom del Director la desactivació del Pla.
- Passada l'emergència, atendre els mitjans de comunicació social, donar-los la informació necessària, orientar-los en la recerca d'informació i corregir les informacions errònies.

MITJANS I RECURSOS

- Els propis de l'Ajuntament: Megafonia
- Comunicacions: Telèfon, correu electrònic

LLOC ON DIRIGIR-SE

- CECOPAL

DOCUMENTACIÓ NECESSARIA

- Llistat de telèfons

FITXA D'ACTUACIÓ 8	CAP DEL GRUP LOCAL LOGÍSTIC I D'ACOLLIDA

ACCIONS A REALITZAR

- Contactar amb l'alcalde. Demanar-li informació i instruccions. Si l'Alcalde constitueix el CECOPAL, desplaçar-s'hi.
- Activar directament o a través del CRA el **Grup Local Logístic i d'Acollida**.

ACCIONS PER A LES FUNCIONS LOGÍSTIQUES

(Tant les necessàries per a la població com les que pugui sol·licitar el CCA per mitjà de l'alcalde.)

- Quantificar, preveure i tenir localitzats els mitjans extraordinaris disponibles en el municipi (veure l'annex de directori telefònic).
- Contactar amb el **Grup Logístic** del Pla Especial de la Generalitat, per gestionar de mutu acord la demanda dels recursos necessaris, públics o privats, que es puguin obtenir del terme municipal i que figuren en el directori telefònic als annexos generals que acompanya aquest document.
- Controlar l'ús dels recursos gestionats i el seu estat.

- La demanda de recursos aliens al municipi s'ha de fer sempre des del **CECAT** (CECAT-TARRAGONA: 977 297 600).

ACCIONS PER A LES FUNCIONS D'ACOLLIDA

- En cas d'evacuació, determinar conjuntament amb l'alcalde, i el responsable del **Grup Local d'Ordre**, en funció de l'àrea a evacuar, el centre o els centres d'acollida .
- Activar el/s centre/s d'acollida i el/s seu/s responsable/s (consulteu el punt 4.3 Centres d'acollida)
- Desplaçar al/s centre/s d'acollida l'equip d'acollida.
- Preveure, juntament amb el **grup logístic** del Pla Especial de la Generalitat, l'avituallament de centre d'acollida.
- Designar un responsable del/s centre/s d'acollida, que tindrà les següents funcions:
  - Portar el control nominal de les persones evacuades i/o acollides.
  - Transmetre les necessitats que es puguin presentar.
  - Rebre i distribuir l'avituallament.
- Rebre els **voluntaris ocasionals** que es presentin. Anotar el seus noms en una llista. Si són necessaris, cal agrupar-los i integrar-los, segons la seva capacitat, en els grups locals actuants més adients. Si no són necessaris, cal comunicar-los que l'Ajuntament ja s'hi posarà en contacte quan necessiti la seva ajuda.
- Si es necessiten voluntaris i no n'hi ha prous, d'acord amb l'alcalde, demanar la participació de veïns del municipi.
- Establir, juntament amb el **grup logístic** del Pla Especial de la Generalitat, el reforç de comunicacions del centre d'acollida.

Pre-Alerta

- Avisar els membres del grup local logístic i d'acollida.
- Comprovar els mitjans i materials disponibles.
- Preveure quins equipaments municipals podrien destinar-se a l'acollida d'elements vulnerables evacuats, en cas necessari.
- Davant la previsió de nevades, contactar amb el cap del grup d'ordre per recordar les rutes de neteja establertes al municipi i per a que estigui a punt les zones de distribució de sal, la senyalització dels punt més conflictius i per a que s'habilitin els aparcaments de vehicles, en cas de ser necessaris.

FITXA D'ACTUACIÓ 8	CAP DEL GRUP LOCAL LOGÍSTIC I D'ACOLLIDA

Alerta

- Contactar amb el director del Pla i/o amb el coordinador de l'emergència. Demanar-li informació i instruccions. Si el director del Pla constitueix el CECOPAL, ha de desplaçar-s'hi.
- Contactar amb els actuants del grup i convocar-los a l'Ajuntament.
- Si està nevant, coordinar les neteges dels carrers i la distribució de la sal.
- En cas que sigui necessari, donar suport als grups actuants pel que fa al material necessari perquè puguin fer les seves tasques.
- Preveure el material necessari per l'acollida d'elements vulnerables evacuats, en cas necessari.
- Preveure quines empreses poden proveir aigua en cas que hi hagi problemes amb la xarxa d'abastament públic o problemes de congelació de canonades.

Emergència

- Procurar el manteniment del subministrament d'aliments, medicaments i serveis bàsics en general per a la població.
- Col·laborar amb la resta de grups actuants en les tasques de subministrament del material necessari per fer front a l'emergència.
- En cas d'evacuació, preparar els llocs d'acollida i la seva gestió, així com tot el material necessari per a gestionar l'acollida: proveïment d'aliments, roba, medicaments, etc.
- Designar un responsable del/s centre/s d'acollida, que tindrà les següents funcions:
  - Portar el control nominal de les persones evacuades i/o acollides.
  - Transmetre les necessitats que puguin presentar-se.
  - Rebre i distribuir l'avituallament.
- Preparar zones de refugi temporal per a les persones de pas.
- Gestionar la recepció, l'avituallament i el control del voluntariat, tant del mateix municipi com de fora. Concretament, rebre els voluntaris ocasionals que es presentin i anotar els seus noms en una llista. Si són necessaris, cal agrupar-los i integrar-los, segons la seva capacitat, en els grups locals actuants més adients. Si no són necessaris, cal comunicar-los que l'Ajuntament ja s'hi posarà en contacte quan necessiti la seva ajuda.
- En cas que la situació ho requereixi, comunicar al director del Pla la necessitat de recursos externs al municipi per fer front a l'emergència.
- Si està nevant, coordinar la neteja dels carrers i la distribució de la sal.

MITJANS I RECURSOS

- Vehicle per desplaçament
- Telèfon per comunicacions

LLOC ON DIRIGIR-SE

- CECOPAL

DOCUMENTACIÓ NECESSÀRIA

- DUPROCIM del municipi i plànols

FITXA D'ACTUACIÓ 9	CAP DEL GRUP LOCAL D'ORDRE I AVISOS A LA POBLACIÓ

ACCIONS A REALITZAR

- Contactar amb l'alcalde. Demanar-li informació i instruccions. Si l'Alcalde constitueix el CECOPAL, desplaçar-s'hi.
- Constituir, si cal, el **Grup d'Ordre**.

ACCIONS PER A LES FUNCIONS D'ORDRE

- Establir l'avís telefònic i/o el desplaçament als nuclis aïllats. Considerar si cal el confinament / l'evacuació (Veure el directori telefònic als annexos generals i el quadre d'elements vulnerables de l'annex 6).
- Recollir, contrastar i facilitar a l'alcalde tota la informació que generi l'emergència.
- Encarregar als membres del grup:
  - El control d'accessos a les vies que permeten accedir als llocs d'intervenció, per impedir l'accés de persones no autoritzades, en bé de la seva seguretat.
  - Senyalització de les vies d'accés, per tal d'afavorir l'arribada dels grups actuants.

En cas d'evacuació:

- Determinar conjuntament amb l'alcalde, el cap de Bombers i el CECAT la zona a evacuar.
- Consultar el punt 4.2 sobre la quantitat i el tipus de població, les necessitats de mitjans...
- Demanar a l'alcalde, si es considera necessari, la sol·licitud de reforços al cap del **Grup d'Ordre** del Pla Especial de la Generalitat.
- Determinar conjuntament amb l'alcalde i el responsable del **Grup local logístic i d'acollida**, el centre d'acollida corresponent. (Consultar punt 4.3. centres d'acollida)
- Executar l'evacuació.
- Establir el missatge i determinar les rutes d'avís i evacuació. (Consultar punt 4.2. i 6.4 del present document)
- Mobilitzar, en cas necessari, els mitjans de transport necessaris per a l'evacuació.
- Preveure, juntament amb el cap del **Grup d'Ordre** del Pla Especial de la Generalitat, la vigilància de les zones evacuades.

ACCIONS PER A LES FUNCIONS D'AVÍS A LA POBLACIÓ

- Determinar conjuntament amb l'alcalde, d'acord amb el director del Pla, la necessitat d'efectuar algun tipus d'avís.
- Comprovar l'operativitat dels mitjans d'avís i informació. Si fos necessària la col·laboració del **Grup d'Ordre i Avisos a la Població** del Pla Especial de la Generalitat, cal demanar-la a l'alcalde, perquè al seu torn la demani al director d'aquest Pla.
- Consultar la informació sobre consells d'autoprotecció ***(aneu a la pàgina web següent: http://interior.gencat.cat/ca/arees_dactuacio/proteccio_civil/consells_autoproteccio_emergencia).***
- Establir l'avís telefònic i/o el desplaçament als nuclis aïllats.
- Determinar conjuntament amb l'alcalde la necessitat d'informar el conjunt de la població.
- Establir el sistema d'atendre els veïns que s'adrecin a l'Ajuntament cercant informació, bé desplaçant-s'hi, bé per telèfon.

MITJANS I RECURSOS

- Vehicle per desplaçament
- Telèfon per comunicacions

LLOC ON DIRIGIR-SE

- CECOPAL

DOCUMENTACIÓ NECESSÀRIA

- DUPROCIM del municipi i plànols

DOCUMENT 6. DIRECTORI TELEFÒNIC I CATÀLEG DE MITJANS I RECURSOS

6.1.- Directori telefònic

6.1.1.-ORGANIGRAMA MUNICIPAL DE L'EMERGÈNCIA.

Responsable municipal de l'Emergència – Director del Pla de Protecció Civil Municipal		
NOM I COGNOMS	**CÀRREC HABITUAL**	**TELÈFONS**
Titular: ----------	Alcalde/essa	Ajuntament: 977 62 01 61 Mòbil: ----------
Substitut: ----------	Regidor economia i Hisenda, Benestar Social, Serveis Socials i Sanitat.	Ajuntament: 977 62 01 61 Mòbil: ----------

Consell Assessor			
CÀRREC OPERATIU	**NOM I COGNOMS**	**CÀRREC HABITUAL**	**TELÈFONS**
Coordinador municipal de l'emergència	Titular: ----------	Regidor economia i Hisenda, Benestar Social, Serveis Socials i Sanitat.	Ajuntament: 977 62 01 61 Mòbil: ----------
	Substitut: ----------	Regidora de Festes, Joventut i Cultural	Ajuntament: 977 62 01 61 Mòbil: ----------
Cap del grup local logístic i d'acollida	Titular: ----------	Agutzil	Ajuntament: 977 62 01 61 Mòbil: ----------
	Substitut: ----------	Regidora de Festes, Joventut i Cultural	Ajuntament: 977 62 01 61 Mòbil: ----------
Cap del grup local d'ordre i d'avisos a la població	Titular: ----------	Regidor Ensenyament i Esports	Ajuntament: 977 62 01 61 Mòbil: ----------
	Substitut: ----------	Regidora de Festes, Joventut i Cultural	Ajuntament: 977 62 01 61 Mòbil: ----------

Gabinet d'Informació		
NOM I COGNOMS	**CÀRREC HABITUAL**	**TELÈFONS**
Titular: ----------	Alcalde/essa	Ajuntament: 977 62 01 61 Mòbil: ----------
Substitut: ----------	Regidor economia i Hisenda, Benestar Social, Serveis Socials i Sanitat.	Ajuntament: 977 62 01 61 Mòbil: ----------

Representant municipal al CECAT			
Pla Especial	**NOM I COGNOMS**	**CÀRREC HABITUAL**	**TELÈFONS**
PROCICAT	Titular: ----------	Regidor economia i Hisenda, Benestar Social, Serveis Socials i Sanitat	Ajuntament: 977 62 01 61 Mòbil: ----------
	Substitut: ----------	Regidora de Festes, Joventut i Cultural	Ajuntament: 977 62 01 61 Mòbil: ----------
INFOCAT	Titular: ----------	Regidor economia i Hisenda, Benestar Social, Serveis Socials i Sanitat	Ajuntament: 977 62 01 61 Mòbil: ----------
	Substitut: ----------	Regidora de Festes, Joventut i Cultural	Ajuntament: 977 62 01 61 Mòbil: ----------
INUNCAT	Titular: ----------	Regidor economia i Hisenda, Benestar Social, Serveis Socials i Sanitat	Ajuntament: 977 62 01 61 Mòbil: ----------
	Substitut: ----------	Regidora de Festes, Joventut i Cultural	Ajuntament: 977 62 01 61 Mòbil: ----------
NEUCAT	Titular: ----------	Regidor economia i Hisenda, Benestar Social, Serveis Socials i Sanitat	Ajuntament: 977 62 01 61 Mòbil: ----------
	Substitut: ----------	Regidora de Festes, Joventut i Cultural	Ajuntament: 977 62 01 61 Mòbil: ----------
SISMICAT	Titular: ----------	Regidor economia i Hisenda, Benestar Social, Serveis Socials i Sanitat	Ajuntament: 977 62 01 61 Mòbil: ----------
	Substitut: ----------	Regidora de Festes, Joventut i Cultural	Ajuntament: 977 62 01 61 Mòbil: ----------
PLASEQCAT	Titular: ----------	Regidor economia i Hisenda, Benestar Social, Serveis Socials i Sanitat	Ajuntament: 977 62 01 61 Mòbil: ----------
	Substitut: ----------	Regidora de Festes, Joventut i Cultural	Ajuntament: 977 62 01 61 Mòbil: ----------

Representant municipal al Centre de Coordinació Operativa a Terra		
NOM I COGNOMS	**CÀRREC HABITUAL**	**TELÈFONS**
Titular: **No s'escau**	----	----
Substitut: **No s'escau**	----	----

Representant municipal al Centre de Coordinació Operativa a Mar		
NOM I COGNOMS	**CÀRREC HABITUAL**	**TELÈFONS**
Titular: **No s'escau**	----	----
Substitut: **No s'escau**	----	----

Grups actuants

En cas d'activació del Pla Especial de la Generalitat, dirigeix els grups actuants el Conseller/a d'Interior, que és el seu director/a o en la persona en qui delegui. Les feines que ha de realitzar cada un dels grups d'actuació locals s'han de coordinar amb les dels grups d'actuació del Pla Especial de la Generalitat, en els quals s'integren.

Grup Local Logístic i d'Acollida			
OPERATIU	**NOM I COGNOMS**	**CÀRREC HABITUAL**	**TELÈFONS**
Responsable de la logística i acollida	Titular: ----------	Agutzil	Ajuntament: 977 62 01 61 Mòbil: ----------
	Substitut: ----------	Regidora de Festes, Joventut i Cultural	Ajuntament: 977 62 01 61 Mòbil: ----------
Responsable de l'Associació de Voluntaris de PC	**Responsable:--** **Substitut:---**	**---**	**---**
Responsable Voluntaris municipals ocasionals	**Responsable: ---** **Substitut:---**	**---**	**---**
Responsable de Serveis Socials	**Responsable: ---** **Substitut:---**	**---**	**---**
Responsable de Serveis Bàsics al municipi	**Responsable:----** **Substitut:---**	**---**	**---**

Grup Local d'Ordre i Avisos a la Població			
OPERATIU	**NOM I COGNOMS**	**CÀRREC HABITUAL**	**TELÈFONS**
Responsable d'Ordre	Titular: ----------	Regidor Ensenyament i Esports	Ajuntament: 977 62 01 61 Mòbil: ----------
	Substitut: ----------	Regidora de Festes, Joventut i Cultural	Ajuntament: 977 62 01 61 Mòbil: ----------
Responsable dels Avisos a la Població	Titular: ----------	Regidor Ensenyament i Esports	Ajuntament: 977 62 01 61 Mòbil: ----------
	Substitut: ----------	Regidora de Festes, Joventut i Cultural	Ajuntament: 977 62 01 61 Mòbil: ----------

Grup Local Especial del Risc

Pla Especial	NOM I COGNOMS	CÀRREC HABITUAL	TELÈFONS
Seguretat Hidràulica (Inuncat)	Responsable : No N'hi ha Substitut	---	---
Avaluació Nivometeorològica (Allaus)	Responsable : No N'hi ha Substitut	---	---
Control Ambiental (Plaseqcat / Transcat)	Responsable : No N'hi ha Substitut	---	---

Comissió municipal de protecció civil:

COMISSIÓ MUNICIPAL DE PROTECCIÓ CIVIL	
NOM I COGNOMS	**CÀRREC HABITUAL**
No n'hi ha	----

6.1.2.- CENTRES DE COORDINACIÓ I SERVEIS D'EMERGÈNCIA.

CENTRES DE COORDINACIÓ I SERVEIS D'EMERGÈNCIA		
SERVEI	**TELÈFON**	**CORREU ELECTRÒNIC**
CECAT	**977 29 76 00**	**cecat@gencat.cat**
CECOPAL	**977 62 01 61**	**aj.vilabella@altanet.org**
CRA	**Ajuntament: 977 62 01 61** **Alcalde: ----------**	**aj.vilabella@altanet.org**
MOSSOS D'ESQUADRA **BOMBERS DE LA GENERALITAT** **SERVEI D'EMERGÈNCIES MÈDIQUES**	**112**	**---**

6.1.3.-ELEMENTS VULNERABLES.

També hi ha la llista d'elements vulnerables al punt 3.2 Elements vulnerables.
Cal adjuntar un plànol de delimitació de les urbanitzacions al Document 7.Cartografia específica.

Emergències per pandèmies:

Codi mapa	Element vulnerable	Ocupació /població	Mitjà avís TELÈFON
EV1	Nucli urbà	765	WhatsApp, megafonia (pregó), pàgina web, brigada municipal
EV2	Habitatge aïllat 1	Variable	WhatsApp, megafonia (pregó), pàgina web, brigada municipal
EV3	Habitatge aïllat 2	Variable	WhatsApp, megafonia (pregó), pàgina web, brigada municipal
EV4	Habitatge aïllat 3	Variable	WhatsApp, megafonia (pregó), pàgina web, brigada municipal
EV5	Habitatge aïllat 4	Variable	WhatsApp, megafonia (pregó), pàgina web, brigada municipal
EV6	Habitatge aïllat 5	Variable	WhatsApp, megafonia (pregó), pàgina web, brigada municipal
EV7	Habitatge aïllat 6	Variable	WhatsApp, megafonia (pregó), pàgina web, brigada municipal
EV8	Granja 1	1-2 persones Nombre d'animals variable	WhatsApp, megafonia (pregó), pàgina web, brigada municipal
EV9	Granja 2	1-2 persones Nombre d'animals variable	WhatsApp, megafonia (pregó), pàgina web, brigada municipal
EV10	Granja 3	1-2 persones Nombre d'animals variable	WhatsApp, megafonia (pregó), pàgina web, brigada municipal
EV11	Granja 4	1-2 persones Nombre d'animals variable	WhatsApp, megafonia (pregó), pàgina web, brigada municipal
EV12	Granja 5	1-2 persones Nombre d'animals variable	WhatsApp, megafonia (pregó), pàgina web, brigada municipal
EV13	Granja 6	1-2 persones Nombre d'animals variable	WhatsApp, megafonia (pregó), pàgina web, brigada municipal
EV14	Granja 7	1-2 persones Nombre d'animals variable	WhatsApp, megafonia (pregó), pàgina web, brigada municipal
EV15	Granja 8	1-2 persones Nombre d'animals variable	WhatsApp, megafonia (pregó), pàgina web, brigada municipal
EV16	Granja 9	1-2 persones Nombre d'animals variable	WhatsApp, megafonia (pregó), pàgina web, brigada municipal

Emergències en el transport de viatgers per ferrocarril:

Codi mapa	Element vulnerable	Ocupació /població	Mitjà avís TELÈFON
---	----	----	----

Emergències per onades de calor:

Codi mapa	Element vulnerable	Ocupació /població	Mitjà avís TELÈFON
EV1	Nucli urbà	765	WhatsApp, megafonia (pregó), pàgina web, brigada municipal
EV2	Habitatge aïllat 1	Variable	WhatsApp, megafonia (pregó), pàgina web, brigada municipal
EV3	Habitatge aïllat 2	Variable	WhatsApp, megafonia (pregó), pàgina web, brigada municipal
EV4	Habitatge aïllat 3	Variable	WhatsApp, megafonia (pregó), pàgina web, brigada municipal
EV5	Habitatge aïllat 4	Variable	WhatsApp, megafonia (pregó), pàgina web, brigada municipal
EV6	Habitatge aïllat 5	Variable	WhatsApp, megafonia (pregó), pàgina web, brigada municipal
EV7	Habitatge aïllat 6	Variable	WhatsApp, megafonia (pregó), pàgina web, brigada municipal
EV8	Granja 1	1-2 persones Nombre d'animals variable	WhatsApp, megafonia (pregó), pàgina web, brigada municipal
EV9	Granja 2	1-2 persones Nombre d'animals variable	WhatsApp, megafonia (pregó), pàgina web, brigada municipal
EV10	Granja 3	1-2 persones Nombre d'animals variable	WhatsApp, megafonia (pregó), pàgina web, brigada municipal
EV11	Granja 4	1-2 persones Nombre d'animals variable	WhatsApp, megafonia (pregó), pàgina web, brigada municipal
EV12	Granja 5	1-2 persones Nombre d'animals variable	WhatsApp, megafonia (pregó), pàgina web, brigada municipal
EV13	Granja 6	1-2 persones Nombre d'animals variable	WhatsApp, megafonia (pregó), pàgina web, brigada municipal
EV14	Granja 7	1-2 persones Nombre d'animals variable	WhatsApp, megafonia (pregó), pàgina web, brigada municipal
EV15	Granja 8	1-2 persones Nombre d'animals variable	WhatsApp, megafonia (pregó), pàgina web, brigada municipal
EV16	Granja 9	1-2 persones Nombre d'animals variable	WhatsApp, megafonia (pregó), pàgina web, brigada municipal

Emergències per concentració de persones:

Codi mapa	Element vulnerable	Ocupació /població	Mitjà avís TELÈFON
EV19.1	Pista esportiva	Variable	WhatsApp, megafonia (pregó), pàgina web, brigada municipal
EV19.2	Carrers del nucli de la població	Variable	WhatsApp, megafonia (pregó), pàgina web, brigada municipal

Emergències per ventades:

Codi mapa	Element vulnerable	Ocupació /població	Mitjà avís TELÈFON
EV1	Nucli urbà	765	WhatsApp, megafonia (pregó), pàgina web, brigada municipal
EV2	Habitatge aïllat 1	Variable	WhatsApp, megafonia (pregó), pàgina web, brigada municipal
EV3	Habitatge aïllat 2	Variable	WhatsApp, megafonia (pregó), pàgina web, brigada municipal
EV4	Habitatge aïllat 3	Variable	WhatsApp, megafonia (pregó), pàgina web, brigada municipal
EV5	Habitatge aïllat 4	Variable	WhatsApp, megafonia (pregó), pàgina web, brigada municipal
EV6	Habitatge aïllat 5	Variable	WhatsApp, megafonia (pregó), pàgina web, brigada municipal
EV7	Habitatge aïllat 6	Variable	WhatsApp, megafonia (pregó), pàgina web, brigada municipal
EV8	Granja 1	1-2 persones Nombre d'animals variable	WhatsApp, megafonia (pregó), pàgina web, brigada municipal
EV9	Granja 2	1-2 persones Nombre d'animals variable	WhatsApp, megafonia (pregó), pàgina web, brigada municipal
EV10	Granja 3	1-2 persones Nombre d'animals variable	WhatsApp, megafonia (pregó), pàgina web, brigada municipal
EV11	Granja 4	1-2 persones Nombre d'animals variable	WhatsApp, megafonia (pregó), pàgina web, brigada municipal
EV12	Granja 5	1-2 persones Nombre d'animals variable	WhatsApp, megafonia (pregó), pàgina web, brigada municipal
EV13	Granja 6	1-2 persones Nombre d'animals variable	WhatsApp, megafonia (pregó), pàgina web, brigada municipal
EV14	Granja 7	1-2 persones Nombre d'animals variable	WhatsApp, megafonia (pregó), pàgina web, brigada municipal
EV15	Granja 8	1-2 persones Nombre d'animals variable	WhatsApp, megafonia (pregó), pàgina web, brigada municipal
EV16	Granja 9	1-2 persones Nombre d'animals variable	WhatsApp, megafonia (pregó), pàgina web, brigada municipal
PEIN/NAT2000	PEIN (Riu Gaià-Albareda de Santes Creus) i Xarxa natura 2000 (Riu Gaià)	----	WhatsApp, megafonia (pregó), pàgina web, brigada municipal
FFCC	Línia de ferrocarril	----	WhatsApp, megafonia (pregó), pàgina web, brigada municipal
TP-2031	Carretera TP-2031	Variable- trànsit	WhatsApp, megafonia (pregó), pàgina web, brigada municipal
TP-2034	Carretera TP-2034	Variable- trànsit	WhatsApp, megafonia (pregó), pàgina web, brigada municipal
TP-2032	Carretera TP-2032	Variable- trànsit	WhatsApp, megafonia (pregó), pàgina web, brigada municipal

EV17.1	Estació transformadora ET1	0	WhatsApp, megafonia (pregó), pàgina web, brigada municipal
EV17.2	Estació transformadora ET2	0	WhatsApp, megafonia (pregó), pàgina web, brigada municipal
EV17.3	Estació transformadora ET3	0	WhatsApp, megafonia (pregó), pàgina web, brigada municipal
EV18.1	Torre telecomunicació T1	0	WhatsApp, megafonia (pregó), pàgina web, brigada municipal
EV18.2	Torre telecomunicació T2	0	WhatsApp, megafonia (pregó), pàgina web, brigada municipal

INFOCAT

Codi mapa	Element vulnerable	Ocupació /població	Telèfon/ altre mitjà avís	UTM	Adreça
EV1	Nucli urbà	765	WhatsApp, megafonia (pregó), pàgina web, brigada municipal	X: 360.162 Y:4.567.659	---
EV2	Habitatge aïllat 1	Variable	WhatsApp, megafonia (pregó), pàgina web, brigada municipal	X:358.782: Y:4.566.631	---
EV3	Habitatge aïllat 2	Variable	WhatsApp, megafonia (pregó), pàgina web, brigada municipal	X: 358.704 Y:4.566.480	---
EV4	Habitatge aïllat 3	Variable	WhatsApp, megafonia (pregó), pàgina web, brigada municipal	X: 358.740 Y:4.566.673	---
EV5	Habitatge aïllat 4	Variable	WhatsApp, megafonia (pregó), pàgina web, brigada municipal	X: 361.805 Y:4.569.258	---
EV6	Habitatge aïllat 5	Variable	WhatsApp, megafonia (pregó), pàgina web, brigada municipal	X: 359.738 Y:4.569.267	---
EV7	Habitatge aïllat 6	Variable	WhatsApp, megafonia (pregó), pàgina web, brigada municipal	X: 359.641 Y:4.569.18	---
EV8	Granja 1	1-2 persones Nombre d'animals variable	WhatsApp, megafonia (pregó), pàgina web, brigada municipal	X: 360.414 Y:4.568.104	---
EV9	Granja 2	1-2 persones Nombre d'animals variable	WhatsApp, megafonia (pregó), pàgina web, brigada municipal	X: 360.286 Y:4.568.325	---
EV10	Granja 3	1-2 persones Nombre d'animals variable	WhatsApp, megafonia (pregó), pàgina web, brigada municipal	X: 359.802 Y:4.568.047	---
EV11	Granja 4	1-2 persones Nombre d'animals variable	WhatsApp, megafonia (pregó), pàgina web, brigada municipal	X: 359.893 Y:4.567.916	---
EV12	Granja 5	1-2 persones Nombre d'animals variable	WhatsApp, megafonia (pregó), pàgina web, brigada municipal	X: 359.724 Y:4.567.554	---
EV13	Granja 6	1-2 persones Nombre d'animals variable	WhatsApp, megafonia (pregó), pàgina web, brigada municipal	X: 360.623 Y:4.567.477	---
EV14	Granja 7	1-2 persones Nombre d'animals variable	WhatsApp, megafonia (pregó), pàgina web, brigada municipal	X: 360.717 Y:4.567.578	---
EV15	Granja 8	1-2 persones Nombre d'animals variable	WhatsApp, megafonia (pregó), pàgina web, brigada municipal	X: 358.389 Y:4.566.637	---
EV16	Granja 9	1-2 persones Nombre d'animals variable	WhatsApp, megafonia (pregó), pàgina web, brigada municipal	X: 358.997 Y:4.566.748	---
PEIN/ NAT2000	PEIN i Xarxa natura 2000	----	WhatsApp, megafonia (pregó), pàgina web, brigada municipal	---	---
FFCC	Línia de ferrocarril	----	WhatsApp, megafonia (pregó), pàgina web, brigada municipal	---	---
TP-2031	Carretera TP-2031	----	WhatsApp, megafonia (pregó), pàgina web, brigada municipal	---	---
TP-2034	Carretera TP-2034	----	WhatsApp, megafonia (pregó), pàgina web, brigada municipal	---	---
TP-2032	Carretera TP-2032	----	WhatsApp, megafonia (pregó), pàgina web, brigada municipal	---	---

INUNCAT

Codi mapa	Element vulnerable	Ocupació /població	Telèfon/ altre mitjà avís	UTM	Adreça
EV20(PAP1)	Pont de la Carrerada de Valls al Vendrell (TV2032)	0	WhatsApp, megafonia (pregó), pàgina web, brigada municipal	X: 358.581 Y:4.566.449	---
EV21(PAP2)	Pas del Ferrocarril de Barcelona a la Plana de Lleida	0	WhatsApp, megafonia (pregó), pàgina web, brigada municipal	X: 359.903 Y:4.566.624	---
EV22 (PAP3)	Estació d'aforament de Vilabella	0	WhatsApp, megafonia (pregó), pàgina web, brigada municipal	X: 360.653 Y:4.566.064	---
EV24	Camins que travessen el riu Gaià	0	WhatsApp, megafonia (pregó), pàgina web, brigada municipal	---	---

NEUCAT

Codi mapa	Element vulnerable	Ocupació /població	Telèfon/ altre mitjà avís	UTM	Adreça
EV1	Nucli urbà	765	WhatsApp, megafonia (pregó), pàgina web, brigada municipal	X: 360.162 Y:4.567.659	--
EV2	Habitatge aïllat 1	Variable	WhatsApp, megafonia (pregó), pàgina web, brigada municipal	X:358.782: Y:4.566.631	--
EV3	Habitatge aïllat 2	Variable	WhatsApp, megafonia (pregó), pàgina web, brigada municipal	X: 358.704 Y:4.566.480	--
EV4	Habitatge aïllat 3	Variable	WhatsApp, megafonia (pregó), pàgina web, brigada municipal	X: 358.740 Y:4.566.673	--
EV5	Habitatge aïllat 4	Variable	WhatsApp, megafonia (pregó), pàgina web, brigada municipal	X: 361.805 Y:4.569.258	--
EV6	Habitatge aïllat 5	Variable	WhatsApp, megafonia (pregó), pàgina web, brigada municipal	X: 359.738 Y:4.569.267	--
EV7	Habitatge aïllat 6	Variable	WhatsApp, megafonia (pregó), pàgina web, brigada municipal	X: 359.641 Y:4.569.18	--
EV8	Granja 1	1-2 persones Nombre d'animals variable	WhatsApp, megafonia (pregó), pàgina web, brigada municipal	X: 360.414 Y:4.568.104	--
EV9	Granja 2	1-2 persones Nombre d'animals variable	WhatsApp, megafonia (pregó), pàgina web, brigada municipal	X: 360.286 Y:4.568.325	--
EV10	Granja 3	1-2 persones Nombre d'animals variable	WhatsApp, megafonia (pregó), pàgina web, brigada municipal	X: 359.802 Y:4.568.047	--
EV11	Granja 4	1-2 persones Nombre d'animals variable	WhatsApp, megafonia (pregó), pàgina web, brigada municipal	X: 359.893 Y:4.567.916	--
EV12	Granja 5	1-2 persones Nombre d'animals variable	WhatsApp, megafonia (pregó), pàgina web, brigada municipal	X: 359.724 Y:4.567.554	--
EV13	Granja 6	1-2 persones Nombre d'animals variable	WhatsApp, megafonia (pregó), pàgina web, brigada municipal	X: 360.623 Y:4.567.477	--
EV14	Granja 7	1-2 persones	WhatsApp, megafonia (pregó),	X: 360.717	--

		Nombre d'animals variable	pàgina web, brigada municipal	Y:4.567.578	
EV15	Granja 8	1-2 persones Nombre d'animals variable	WhatsApp, megafonia (pregó), pàgina web, brigada municipal	X: 358.389 Y:4.566.637	--
EV16	Granja 9	1-2 persones Nombre d'animals variable	WhatsApp, megafonia (pregó), pàgina web, brigada municipal	X: 358.997 Y:4.566.748	--
PEIN/NATURA 2000	PEIN (Riu Gaià-Albareda de Santes Creus) i Xarxa natura 2000 (Riu Gaià)	----	WhatsApp, megafonia (pregó), pàgina web, brigada municipal	---	--
FFCC	Línia de ferrocarril	----	WhatsApp, megafonia (pregó), pàgina web, brigada municipal	---	--
TP-2031	Carretera TP-2031	----	WhatsApp, megafonia (pregó), pàgina web, brigada municipal	---	--
TP-2034	Carretera TP-2034	----	WhatsApp, megafonia (pregó), pàgina web, brigada municipal	---	--
TP-2032	Carretera TP-2032	----	WhatsApp, megafonia (pregó), pàgina web, brigada municipal	---	--
EV17.1	Estació transformadora ET1	0	WhatsApp, megafonia (pregó), pàgina web, brigada municipal	X: 360.043 Y:4.567.460	--
EV17.2	Estació transformadora ET2	0	WhatsApp, megafonia (pregó), pàgina web, brigada municipal	X: 359.885 Y: 4.567.531	--
EV17.3	Estació transformadora ET2	0	WhatsApp, megafonia (pregó), pàgina web, brigada municipal	X: 360.118 Y: 4.567.787	--
EV18.1	Torre telecomunicació T1	0	WhatsApp, megafonia (pregó), pàgina web, brigada municipal	X: 360.159 Y:4.567.322	--
EV18.2	Torre telecomunicació T2	0	WhatsApp, megafonia (pregó), pàgina web, brigada municipal	X: 360.757 Y: 4.566.266	--

SISMICAT

Codi mapa	Element vulnerable	Ocupació /població	Telèfon/ altre mitjà avís	UTM	Adreça
EV25	Església Parroquial de Sant Pere (BCIL)	Variable	WhatsApp, megafonia (pregó), pàgina web, brigada municipal	X: 360.154 Y:4.567.650	---
EV26	Portal de Sant Pere (BCIL)	0	WhatsApp, megafonia (pregó), pàgina web, brigada municipal	X: 359.981 Y:4.567.520	---
EV27	Antic Hospital (Casa de cultura)	Variable	WhatsApp, megafonia (pregó), pàgina web, brigada municipal	X: 360.108 Y:4.567.506	---
EV28	Convent de les Germanes Dominiques (BCIL)	Variable	WhatsApp, megafonia (pregó), pàgina web, brigada municipal	X: 360.188 Y:4.567.565	---
EV29	Torre i elements diversos de l'antiga església de Santa Maria (BCIL)	Variable	WhatsApp, megafonia (pregó), pàgina web, brigada municipal	X: 360.063 Y:4.567.485	---
EV30	El Castell o Cal Cristí, Casal Castellví (BCIN)	Variable	WhatsApp, megafonia (pregó), pàgina web, brigada municipal	X: 360.114 Y:4.567.567	---
EV31	Tipologia de casa de comparet	0	WhatsApp, megafonia (pregó), pàgina web, brigada municipal	X: 360.128 Y:4.567.593	---
EV32	Rectoria o museu del Camp (BCIL)	Variable	WhatsApp, megafonia (pregó), pàgina web, brigada municipal	X: 360.190 Y:4.567.634	---
EV33	Ajuntament	Variable	WhatsApp, megafonia (pregó), pàgina web, brigada municipal	X: 360.159 Y:4.567.322	---
EVS34	Centre Multifuncional	300 persones	WhatsApp, megafonia (pregó), pàgina web, brigada municipal	X: 360.169 Y:4.567.276	---
EV35	Centre Cívic	150 persones	WhatsApp, megafonia (pregó), pàgina web, brigada municipal	X: 360.156 Y:4.567.600	---
EV36	CEIP Manuel de Castellví i Feliu	150 persones	WhatsApp, megafonia (pregó), pàgina web, brigada municipal	X: 360.117 Y:4.567.340	---
EV37	Molí de Bràfim (BCIL)	0	WhatsApp, megafonia (pregó), pàgina web, brigada municipal	X: 361.805 Y:4.569.258	---
EV38	Les Cabeces (Edifici singular)	0	WhatsApp, megafonia (pregó), pàgina web, brigada municipal	X: 359.398 Y:4.565.191	---
EV39	Mas d'en Cerdà (Edifici singular)	0	WhatsApp, megafonia (pregó), pàgina web, brigada municipal	X: 361.777 Y:4.568.906	---
EV40	Mas de la Cua (Edifici singular)	0	WhatsApp, megafonia (pregó), pàgina web, brigada municipal	X: 360.869 Y:4.565.386	---
EV41	Mas del Duran (Edifici singular)	0	WhatsApp, megafonia (pregó), pàgina web, brigada municipal	X: 359.572 Y:4.568.567	---
EV42	Mas d'en Gatell (Edifici singular)	0	WhatsApp, megafonia (pregó), pàgina web, brigada municipal	X: 360.886 Y:4.566.749	---
EV43	Mas de Messeguer (Edifici singular)	0	WhatsApp, megafonia (pregó), pàgina web, brigada municipal	---	---
EV44	Mas de Muster (Edifici singular)	0	WhatsApp, megafonia (pregó), pàgina web, brigada municipal	X: 361.738 Y:4.567.938	---
EV45	Masia de l'Oliva (Edifici singular)	Variable	WhatsApp, megafonia (pregó), pàgina web, brigada municipal	X: 359.870 Y:4.568.355	---

EV46	Mas de la Pau (Edifici singular)	0	WhatsApp, megafonia (pregó), pàgina web, brigada municipal	X: 361.547 Y:4.564.904	---
EV47	Mas de Ramonet (Edifici singular)	0	WhatsApp, megafonia (pregó), pàgina web, brigada municipal	X: 360.885 Y:4.565.118	---
EV48	Mas Roig (Edifici singular)	0	WhatsApp, megafonia (pregó), pàgina web, brigada municipal	X: 361.925 Y:4.568.495	---
EV49	Mas de Tost (Edifici singular)	0	WhatsApp, megafonia (pregó), pàgina web, brigada municipal	X: 357.631 Y:4.566.743	---
FFCC	Línia de ferrocarril	Variable-trànsit	WhatsApp, megafonia (pregó), pàgina web, brigada municipal	---	---
TP-2031	Carretera TP-2031	Variable-trànsit	WhatsApp, megafonia (pregó), pàgina web, brigada municipal	---	---
TP-2034	Carretera TP-2034	Variable-trànsit	WhatsApp, megafonia (pregó), pàgina web, brigada municipal	---	---
TP-2032	Carretera TP-2032	Variable-trànsit	WhatsApp, megafonia (pregó), pàgina web, brigada municipal	---	---
EV17.1	Estació transformadora ET1	0	WhatsApp, megafonia (pregó), pàgina web, brigada municipal	X=360.241 Y=4.567.786	---
EV17.2	Estació transformadora ET2	0	WhatsApp, megafonia (pregó), pàgina web, brigada municipal	X=360.031,5 Y=4.567.491	---
EV17.3	Estació transformadora ET3	0	WhatsApp, megafonia (pregó), pàgina web, brigada municipal	X: 360.118 Y: 4.567.787	---
EV18.1	Torre telecomunicació T1	0	WhatsApp, megafonia (pregó), pàgina web, brigada municipal	X: 360.159 Y:4.567.322	---
EV18.2	Torre telecomunicació T2	0	WhatsApp, megafonia (pregó), pàgina web, brigada municipal	X: 360.757 Y: 4.566.266	---

PLASEQTA

Codi mapa	Element vulnerable	Ocupació /població	Telèfon/ altre mitjà avís	UTM	Adreça
----	----	----	----	----	----

El municipi no disposa d'elements vulnerables (nuclis de població, urbanitzacions, zones esportives, habitatges habitats, ...) en la zona d'alerta, sols camins, carreteres i terres de conreu. En aquesta zona es troba el mas de Tost però es tracta d'un habitatge no habitat.

TRANSCAT

Codi mapa	Element vulnerable	Ocupació /població	Telèfon/ altre mitjà avís	UTM	Adreça
----	----	----	----	----	----

CAMCAT

Codi mapa	Element vulnerable	Ocupació /població	Telèfon/ altre mitjà avís	UTM	Adreça
---	---	---	---	---	---

RADCAT

Codi mapa	Element vulnerable	Ocupació /població	Telèfon/ altre mitjà avís	UTM	Adreça
----	----	----	----	----	---

AEROCAT

Codi	Element vulnerable	Ocupació /població	Telèfon/ altre mitjà avís	UTM	Adreça
----	----	----	---	---	---

6.1.4.- CENTRES D'ACOLLIDA.

CENTRES D'ACOLLIDA			
CODI MAPA	**NOM**	**ADREÇA**	**TELÈFON**
CA01	Escoles	C/ Castellví núm. 14	977 62 01 61
CA02	Centre Multifuncional	C/ Castellví núm. 16	977 62 01 61
CA03	Centre Cívic	Carrer Roser, 13	977 62 01 61

6.1.5.-MITJANS DE COMUNICACIÓ LOCALS.

MITJANS DE COMUNICACIÓ		
DESCRIPCIÓ	**LOCALITZACIÓ**	**TELÈFONS**
----	----	-----

6.1.6.- MUNICIPIS VEÏNS.

MUNICIPIS VEÏNS		
NOM MUNICIPI	**TELÈFON AJUNTAMENT**	**TELÈFON POLICIA LOCAL**
Nulles	977 602 522	--
Puigpelat	977 602 225	--
Bràfim	977 620 011	---
Montferri	977 620 377	---
Salomó	977 629 030	---
Vespella del Gaià	977 655 288	---
Renau	977 620 532	---

6.2.- Catàleg de mitjans i recursos

6.2.1.-MITJANS I RECURSOS DE L'AJUNTAMENT

MITJANS I RECURSOS DE L'AJUNTAMENT		
NOM	**PERSONA DE CONTACTE**	**DADES DE LOCALITZACIÓ**
----------	Alcalde	Tel fixe Ajuntament: 977 62 01 61 Tel Mòbil: ----------

6.2.2.-VEHICLES MUNICIPALS.

VEHICLES MUNICIPALS				
TIPUS	**MATRÍCULA**	**MODEL**	**DEPARTAMENT**	**PÀRKING**
Furgoneta	0125CYO	Citroën Berlingo	Brigada municipal	Municipal: Carrer Sant Antoni, 2

6.2.3.-XARXA D'HIDRANTS MUNICIPAL.

XARXA D'HIDRANTS MUNICIPAL		
NÚMERO	**TIPUS**	**CARRER**
1	Enterrat	Raval de Sant Pere
2	Enterrat	Carrer d'Avall
3	Enterrat	Carrer del Roser
4	Enterrat	Carrer Castellví
5	Enterrat	Complex poliesportiu

6.2.4.- ASSOCIACIONS I GRUPS VOLUNTARIS LOCALS.

ASSOCIACIONS I GRUPS VOLUNTARIS LOCALS		
NOM	**PERSONA DE CONTACTE**	**DADES DE LOCALITZACIÓ**
AVPC Municipal	**---**	**---**
ADF	**---**	**----**

6.2.5.- PARTICULARS.

PARTICULARS			
SERVEI	**NOM**	**PERSONA DE CONTACTE**	**DADES DE LOCALITZACIÓ**
---	---	---	---

6.2.6.- SERVEIS BÀSICS.

SERVEIS BÀSICS		
SERVEI	**PERSONA DE CONTACTE**	**DADES DE LOCALITZACIÓ**
Electricitat	ACSOL Energía Global, S.A.	Ronda Europa, 60 Vilanova i la Geltrú. Tel: 93 768 28 00
Aigua	Ajuntament de Vilabella	C/D'Avall, núm. Tel: 977 620 161
Telefonia	Consultoria Informática i Telefonia de Reus Associats, S.L. (CITRA)	C/Llunas i Pujals, 4 Reus. Tel: 902 37 38 39

6.2.7.- SERVEIS SANITARIS.

SERVEIS SANITARIS		
SERVEI	**PERSONA DE CONTACTE**	**DADES DE LOCALITZACIÓ**
CAP	--	Carrer Joc Vell I Voltes

6.3.- Criteris d'activació concrets per riscos especials

RISC	SITUACIÓ	FASE D'ACTIVACIÓ
Pandèmies	FASE 4 o FASE 5 declarada per l'OMS quan es doni algun dels supòsits següents: -sigui necessari imposar mesures de contenció per evitar la propagació de la pandèmia -casos aïllats confirmats a Catalunya -no hi ha casos a Catalunya però sí confirmats a l'entorn. FASE 6 declarada per l'OMS amb o sense casos aïllats confirmats a Catalunya, sempre i quan: -no hi hagi impacte al sistema sanitari (nivell 1). -no hi manquin subministraments bàsics (nivell 1. -no hi hagi impacte social. Període post-pandèmic Quan el Comitè d'emergències del Pla n'estableixi la necessitat per altres circumstàncies o motius estratègics.	ALERTA 1
Pandèmies	FASE 6 declarada per l'OMS i un nombre considerable (≥350 per cada 100.000 habitants) de casos estimats a Catalunya sempre i quan: -hi hagi perill de col·lapse del sistema sanitari (nivell 2). -Hi ha alarma social. -Hi hagi alta incidències de baixes (nivell 1 o nivell 2). Quan el Comitè d'emergències del Pla n'estableixi la necessitat per altres circumstàncies o motius estratègics.	ALERTA 2
Pandèmies	Fase 6 determinada per l'OMS i un nombre considerable (≥700 per cada 100.000 habitants) de casos estimats a Catalunya, quan a més, es produeix alguna de les circumstàncies següents: -es produeixi col·lapse del sistema sanitari (nivell 3). -es produeixi un risc molt important de col·lapse en la resta de serveis imprescindibles per al funcionament de la societat (nivell 2). Quan el Comitè d'emergències del Pla n'estableixi la necessitat per altres circumstàncies o motius estratègics.	EMERGÈNCIA 1
Pandèmies	FASE 6 declarada per l'OMS amb un nombre important (≥3.500 per cada 100.000 habitants) de casos d'infecció estimats a Catalunya i amb taxa de mortalitat >1 % dels afectats o 0,5 % de la població. Quan el Comitè d'emergències del Pla n'estableixi la necessitat per altres circumstàncies o motius estratègics.	EMERGÈNCIA 2

RISC	SITUACIÓ	FASE D'ACTIVACIÓ
Inundacions	-Quan el cabal que es desguassa de la presa sigui proper al que pot produir danys i/o inundacions aigües avall de la presa. -Per previsió meteorològica per pluja i/o hidrològiques: *SMP de grau 2, a molt curt o curt termini.	PREALERTA

	*SMP de grau 3, a curt termini. -Que els nivells dels rius estiguin en un nivell proper al que produeix danys. -Per previsió meteorològica per estat de la mar: *SMP de grau 2, a molt curt o curt termini. *SMP de grau 3, a curt termini. -Que els nivells dels rius o del litoral estiguin propers als que poden produir danys.	
Inundacions	-Quan és molt probable que es puguin produir inundacions importants a molt curt termini perquè és imminent el desbordament o quan s'hagi desbordat sense que es produeixin danys importants. -En el moment que en una presa s'hagi qualificat l'escenari d'aplicació de mesures correctores o escenari 1 i/o l'aigua que es desguassa de la presa sigui la que produeix desbordament sense que hi hagi danys importants. -Per previsió meteorològica per pluja i/o hidrològiques: *SMP de grau 3, a molt curt termini. *SMP de grau 4, a curt i a molt curt termini. *SMP de grau 5, a curt i a molt curt termini. *SMP de grau 6, a curt i a molt curt termini. -Per previsió meteorològica per estat de la mar: *SMP de grau 3, a molt curt termini. *SMP de grau 4, a curt i a molt curt termini. *SMP de grau 5, a curt i a molt curt termini. *SMP de grau 6, a curt i a molt curt termini. -Al final d'un episodi d'inundacions importants, en el retorn gradual cap a la normalitat. -Altres supòsits, a criteri del director del pla, que justifiquin l'activació d'un dispositiu preventiu especial, com per exemple l'onatge que pot agreujar les inundacions,...	**ALERTA**
Inundacions	-Es produeixin inundacions en rius, rieres, torrents,…(produïdes per desgel o fusió de neu, obstrucció de lleres naturals o artificials, invasió de lleres, enfonsaments o dificultats de drenatge i/o acció de les marees) que tinguin efectes importants però limitats sobre el territori. També quan aquests efectes siguin produïts per l'estat de la mar. Aquestes circumstàncies s'avaluarà a partir de la informació que es disposi en el moment de l'emergència en base a criteris de grau d'afectació a la població i actuacions sobre la mateixa (informació, evacuació, etc.), magnitud, duració prevista (per exemple >24 hores), extensió (nombre de municipis afectats, de vies de comunicació, etc.), mitjans necessaris,…. l'altura de l'aigua dels rius, embassaments, llacs, rieres,… sobrepassa la llera (hi ha desbordament) i es preveu que es comencin a produir danys importants, alçada de les onades que faci preveure danys importants. -Per escenari excepcional o escenari 2 en preses i/o el desguàs de la presa sigui la que produeix danys importants aigües avall de la presa. -Excepcionalment, la direcció del pla podrà valorar l'activació del pla en emergència 1, amb caràcter preventiu, quan es doni la confluència de circumstàncies extremes: que l'episodi de greus inundacions sigui imminent degut a la imminència de precipitacions excepcionals i sempre i quan es donin altres circumstàncies que puguin agreujar el fenomen, com ara que el terreny estigui saturat com a conseqüència d'episodis abundants de precipitacions recents i que la capacitat dels cursos fluvials i dels embassaments estigui al límit.	**EMERGÈNCIA 1**

Inundacions	-Es produeixi una gran inundació o conjunt d'inundacions simultànies (produïdes per pluges molt fortes, desgel o fusió de neu, obstrucció de lleres naturals o artificials, invasió de lleres, enfonsaments o dificultats de drenatge i/o acció de les marees o per estat de la mar) que afectin una extensió important del territori. També en base als criteris anteriorment esmentats (per exemple que afecti a més d'una regió d'emergències o posi en perill greu nuclis importants de població). -Per escenari límit o escenari 3 en preses i/o el desguàs de la presa sigui la que produeix danys molt importants aigües avall de les presa.	**EMERGÈNCIA 2**

RISC	SITUACIÓ	FASE D'ACTIVACIÓ
Risc químic en establiments industrials	-Per accidents de categoria 1 importants on es preveu que hi hagi com a única conseqüència danys materials a la instal·lació, sense cap tipus de dany fora de la indústria, encara que impliquin ajuda exterior.	**ALERTA**
Risc químic en establiments industrials	-En accidents greus que poden implicar danys i víctimes a l'interior (categoria 2) i/o danys importants o àdhuc víctimes a l'exterior (categoria 3)	**EMERGÈNCIA**

RISC	SITUACIÓ	FASE D'ACTIVACIÓ
Incendis forestals	Valoració conjunta dels indicadors següents: -El mapa dinàmic de perill d'incendis forestals. -El Pla Alfa (nivell 2). -El SISCOM (nivell 1) o simultaneïtat d'incendis de nivell inferior. -Altres indicadors que facin preveure un augment del nivell de vulnerabilitat i, per tant, de risc. -En incendis en què la situació es pugui solucionar amb els mitjans habituals de gestió d'emergències i l'afectació a la població sigui nul·la o reduïda. -A criteri de la Direcció del Pla, quan es produeixin situacions potencialment greus de GIF.	PREALERTA
Incendis forestals	Valoració conjunta dels indicadors següents: -El mapa dinàmic de perill d'incendis forestals. -El Pla Alfa (nivell 3). -El SISCOM (nivell 2) o simultaneïtat d'incendis de nivell inferior. -Altres indicadors que facin preveure un augment del nivell de vulnerabilitat i, per tant, de risc. -En incendis que, sense implicar risc per a les persones alienes a l'extinció i per als béns que no siguin de naturalesa forestal, es preveu que tinguin una duració prou important com perquè sigui necessària l'activació d'un dispositiu preventiu especial. -En incendis que impliquin un cert perill per a les persones i sigui apropiat ordenar-ne el confinament o l'evacuació. -En incendis importants ja controlats on es fa necessari un control de la zona afectada als efectes d'evitar que es produeixi una reactivació. -Altres supòsits, a criteri del Director o Directora del Pla, que justifiquin l'activació d'un dispositiu preventiu especial.	ALERTA
Incendis forestals	En base als criteris següents: -Grau d'afectació a la població i actuacions sobre la mateixa (informació, evacuació, d'urbanitzacions, barris perifèrics, barris de nuclis urbans, etc.). -Extensió (nombre de municipis afectats, nombre d'hectàrees afectades depenent del tipus de terreny, etc.) (per exemple >500 ha). -Mitjans necessaris. -Altres supòsits, a criteri de la Direcció del Pla, que justifiquin l'activació d'un dispositiu preventiu especial.	EMERGÈNCIA 1
Incendis forestals	-Quan es produeixi un GIF o conjunt d'incendis simultanis els efectes dels quals afectin una extensió important del territori. Aquesta circumstància s'avalua a partir dels criteris anteriorment esmentats (per exemple, que posi en perill greu nuclis importants de població, duració superior a 48 hores, requeriment de mitjans externs a Catalunya, etc.)	EMERGÈNCIA 2

RISC	SITUACIÓ	FASE D'ACTIVACIÓ
Nevades	-Previsió de nevades amb un SMP grau 1 per neu en comarques amb vulnerabilitat alta, molt alta o extrema. -Previsió de nevades amb un SMP grau 2 per neu en comarques amb vulnerabilitat baixa, moderada, alta o molt alta. -Previsió de nevades amb un SMP grau 3 per neu en comarques amb vulnerabilitat baixa.	PREALERTA
Nevades	-Previsió de nevades amb un SMP grau 2 per neu en comarques amb vulnerabilitat extrema. -Previsió de nevades amb un SMP grau 3 per neu a qualsevol comarca excepte les vulnerabilitat baixa. -Previsió de nevades amb un SMP grau 4 per neu a qualsevol comarca. -Previsió de nevades amb un SMP grau 5 per neu en comarques amb vulnerabilitat molt alta, alta, moderada o baixa. -Previsió de nevades amb un SMP grau 6 per neu en comarques de vulnerabilitat moderada o baixa.	ALERTA
Nevades	-Es decideixi tallar el trànsit a un nombre considerable de vies per facilitar les tasques de neteja. -Es comenci a produir el bloqueig de vehicles i/o persones de manera descontrolada. -Es tingui constància que comencen a quedar aïllats nuclis de població com a conseqüència dels talls a les vies de comunicació. -S'interrompi el funcionament de diferents mitjans de transport com RENFE, FGC, autobusos de línia, transport escolar, etc... -Es produeixin talls de subministrament generalitzats i/o de llarga durada d'algun dels serveis bàsics. Especial atenció amb els talls de subministrament elèctric i amb possibles fallades en les telecomunicacions. -A criteri de la direcció del Pla, es valorarà activar el Pla NEUCAT en ALERTA o en EMERGÈNCIA en els següents supòsits: *Previsió de nevades amb un SMP de grau 5 o 6 en comarques amb vulnerabilitat extrema. *Previsió de nevades amb un SMP de grau 6 en comarques amb vulnerabilitat alta, molt alta o extrema.	EMERGÈNCIA 1
Nevades	Valoració dels criteris següents: -Extensió territorial i durada prevista de l'episodi. -Grau d'afectació a la població i actuacions sobre la mateixa (Informació, recomanacions...). -Grau d'afectació en la mobilitat i els serveis bàsics a la població. -Recursos necessaris per a gestionar l'emergència i requeriment de mitjans externs. -Altres supòsits, a criteri de la Direcció del Pla.	EMERGÈNCIA 2

RISC	SITUACIÓ	FASE D'ACTIVACIÓ
Sismes	*Segons la intensitat: -Sisme d'intensitat entre II i III-IV en comarques amb densitat de població alta o Zona A. -Sisme d'intensitat entre II-III i IV en comarques amb densitat de població mitjana o Zona B. -Sisme d'intensitat entre II i IV-V en comarques amb densitat de població baixa o	PREALERTA

	Zona C. *Segons la percepció: -Sisme amb percepció àmplia en un o varis municipis. -Sisme amb percepció parcial en una o vàries comarques.	
Sismes	*Segons la intensitat: - Sisme d'intensitat entre IV i IV-V en comarques amb densitat de població alta o Zona A. - Sisme d'intensitat entre IV-V i V-VI en comarques amb densitat de població mitjana o Zona B. - Sisme d'intensitat entre V i VI-VII en comarques amb densitat de població baixa o Zona C. *Segons la percepció i dany: - Sisme amb percepció àmplia en una o vàries comarques. - Sisme amb entre 1 i 10 persones ferides lleus. - Sisme amb un o varis edificis amb danys no estructurals visibles.	**ALERTA**
Sismes	*Segons la intensitat: -Sisme d'intensitat entre V i VI-VII en comarques amb densitat de població alta o Zona A. -Sisme d'intensitat VI-VII en comarques amb densitat de població mitjana o Zona B. -Sisme d'intensitat entre VII i VII-VIII en comarques amb densitat població baixa o Zona C. *Segons la percepció o dany: -Sisme amb entre 1 i 10 víctimes de qualsevol categoria. - Sisme amb entre 1 i 65 víctimes gresu o categoritzades com immediates. - Sisme amb entre 1 i 10 morts. - Sisme amb molts edificis amb danys no estructurals visibles. - Sisme amb varis edificis amb danys estructurals visibles. - Sisme amb fallada de les línies vitals a nivell local.	**EMERGÈNCIA 1**
Sismes	*Segons la intensitat: -Sisme d'intensitat superior a VII en comarques amb densitat de població alta o Zona A. -Sisme d'intensitat superior a VII-VIII en comarques amb densitat de població mitjana o Zona B. -Sisme d'intensitat superior a VIII en comarques amb densitat de població baixa o Zona C. *Segons la percepció o dany: -Sisme amb més de 10 víctimes de qualsevol categoria. -Sisme amb més de 6 víctimes greus o categoritzades com immediates. -Sisme amb més de 10 morts. -Sisme amb molts edificis amb danys estructurals visibles. -Sismes amb fallada de les línies vitals a nivell comarcal.	**EMERGÈNCIA 2**

6.4.- Models activació i desactivació PAMS i avís per evacuació o confinament

6.4.1. MODEL DECLARACIÓ FORMAL D'ACTIVACIÓ I DESACTIVACIÓ DEL PLA DE PROTECCIÓ CIVIL MUNICIPAL EN ALERTA/EMERGÈNCIA.

NOTIFICACIÓ D'ACTIVACIÓ PAM PER (indicar Pla de Protecció Civil municipal) EN ALERTA

*(enviar-ho al **CECAT** per correu electrònic a cecat@gencat.cat)*

....., alcalde/alcaldessa de/d' ....., pels poders que tinc,

DECLARO:

ACTIVAT el Pla de protecció civil municipal, a causa de/d' .....
*CONSTITUÏT el **Comitè d'Emergències.***

Les **mesures** previstes són:

-
-

.....
Alcalde/Alcaldessa

.....,de/d'.....de 20.....

NOTIFICACIÓ D'ACTIVACIÓ PAM PER (indicar Pla de Protecció Civil municipal) EN EMERGÈNCIA

*(enviar-ho al **CECAT** per correu electrònic a cecat@gencat.cat)*

....., alcalde/alcaldessa de/d' ....., pels poders que tinc,

DECLARO:

ACTIVAT el Pla de protecció civil municipal, a causa de/d' .....
*CONSTITUÏT el **Comitè d'Emergències.***

Les **mesures** previstes són:

-
-

.....
Alcalde/Alcaldessa

.....,de/d'.....de 20.....

NOTIFICACIÓ DESACTIVACIÓ PAM PER (indicar Pla de Protecció Civil municipal)

*(enviar-ho al **CECAT** per correu electrònic a cecat@gencat.cat)*

....., alcalde/alcaldessa de/d' ....., pels poders que tinc, ja que ha desaparegut tot el risc,

DECLARO:

DISSOLT el **Comitè d'Emergències.**
DESACTIVAT el Pla de protecció civil municipal, a causa de/d' ....., i la tornada a la normalitat.

.....
Alcalde/Alcaldessa

.....,de/d'.....de 20.....

6.4.2.- MODEL BAN AMB ODRE D'EVACUACIÓ O CONFINAMENT.

BAN – ORDRE D'EVACUACIÓ

L'Ajuntament comunica que s'ha d'evacuar la zona compresa:.....*(especifiqueu el nom dels carrers / les zones)*..... Seguiu les següents instruccions*:*

- Aneu amb els vostres vehicles a..... (especifiqueu el trajecte o la ruta a seguir, si cal).....
- Si no teniu un mitjà de transport propi, aneu a.....(especifiqueu l'adreça).....
- Agafeu només el que sigui imprescindible (la documentació; la medicació, si en preneu; diners...). Si aneu carregats, l'evacuació no podrà ser tan ràpida i àgil com cal.

BAN – ORDRE DE CONFINAMENT

L'Ajuntament comunica que la població, barriada ……., ha de quedar-se confinada o tancada a casa seva. Seguiu les següents instruccions*:*

- Tanqueu-vos a casa vostra; si sou al carrer, tanqueu-vos a l'edifici més pròxim.
- Tanqueu les portes i les finestres.
- Pareu els sistemes de ventilació i climatització.
- Escolteu la ràdio: us anirem informant de la situació
- No sortiu de casa fins que us ho diguem nosaltres.

6.4.3.- MODEL DE COMUNICAT D'AVÍS O DE CONFINAMENT.

COMUNICAT D'EVACUACIÓ

ATENCIÓ, ATENCIÓ: L'Ajuntament comunica que cal evacuar aquesta zona. Seguiu les següents instruccions:

- Aneu, amb els vostres vehicles, a .....
- Si no teniu cap mitjà de transport, aneu a ..... , on us recollirem.
- Tanqueu bé les portes, les finestres i les persianes.

A ....., podreu esperar fins que hagi passat el risc. Us mantindrem informats
.

COMUNICAT DE CONFINAMENT

ATENCIÓ, ATENCIÓ: L'Ajuntament comunica a la població, barriada……...que ha de quedar-se confinada o tancada a casa seva. Seguiu les següents instruccions:

- Tanqueu-vos a casa vostra, si sou al carrer a l'edifici més pròxim
- Tanqueu les portes i les finestres
- Pareu el sistemes de ventilació i climatització
- Escolteu la ràdio: us anirem informant de la situació
- No sortiu de casa fins que us ho diguem nosaltres

DOCUMENT 7. CARTOGRAFIA BÀSICA I ESPECÍFICA PER A CADA RISC

- **1.-Plànol situació i emplaçament. (Pla 01 Full 1 de 1)**
- **2.- Plànol del terme municipal. (Pla 02 Full 1 de 13)**
- **2.-Plànol descriptiu municipal (Pla 02 Full 2 de 13)**
- **2.-Plànol serveis bàsics municipals. (Pla 02 Full 3 de 13)**
- **2.-Plànol d'equipaments i centres d'acollida (Pla 02 Full 4 de 13)**
- **2. Plànol per pandèmies (Pla 02 Full 5 de 13)**
- **2.-Plànol per onades de Calor (Pla 02 Full 6 de 13)**
- **2.-Plànol per ventades (Pla 02 Full 7 de 13)**
- **2.-Plànol per actes de pública concurrència (Pla 02 Full 8 de 13)**
- **2.-Plànol INFOCAT(Pla 02 Full 9 de 13)**
- **2.-Plànol INUNCAT(Pla 02 Full 10 de 13)**
- **2.-Plànol NEUCAT (Pla 02 Full 11 de 13)**
- **2.-Plànol SISMICAT (Pla 02 Full 12 de 13)**
- **2.-Plànol PLASEQCAT (Pla 02 Full 13 de 13)**

SITUACIÓ

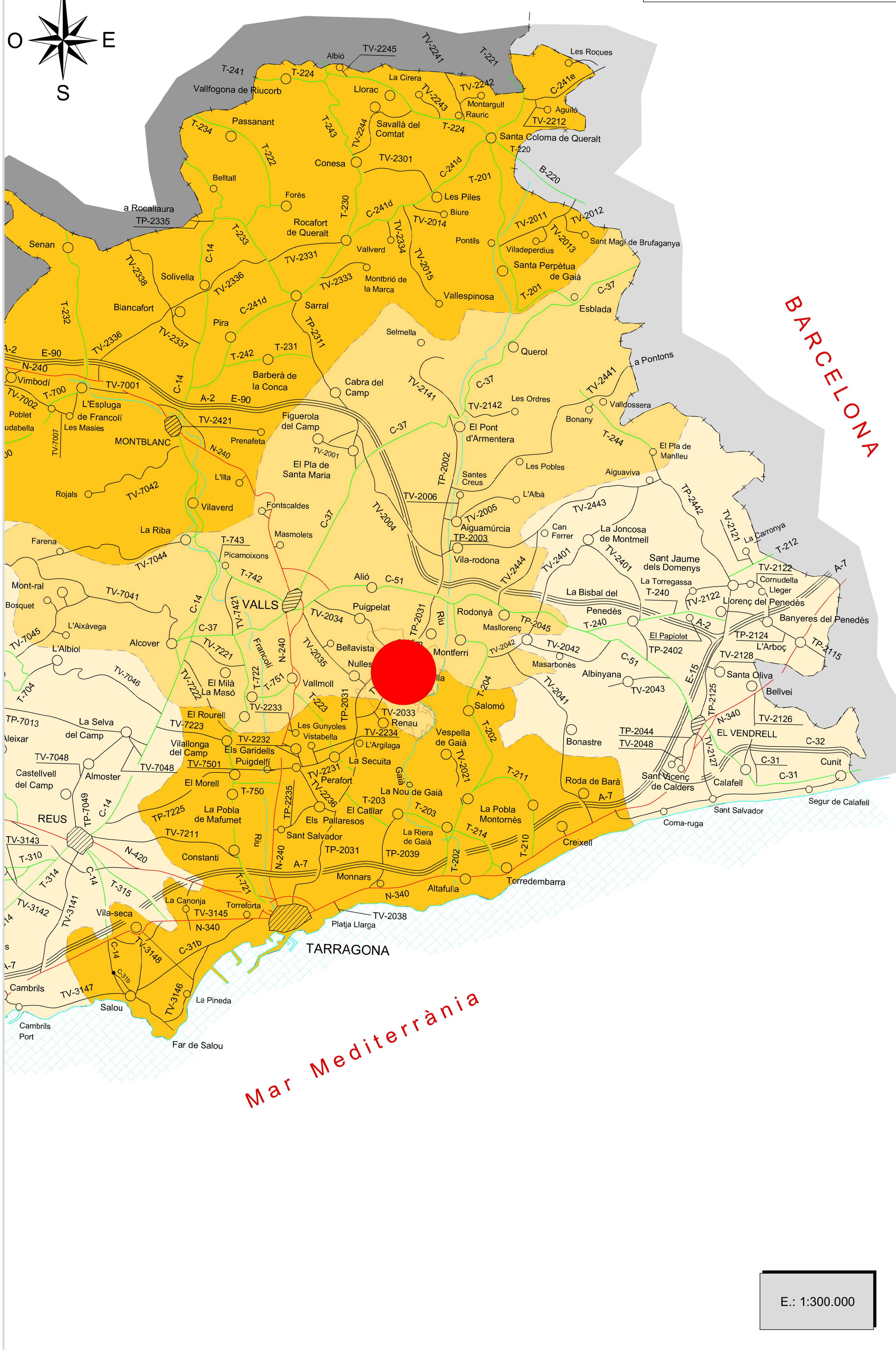

EMPLAÇAMENT

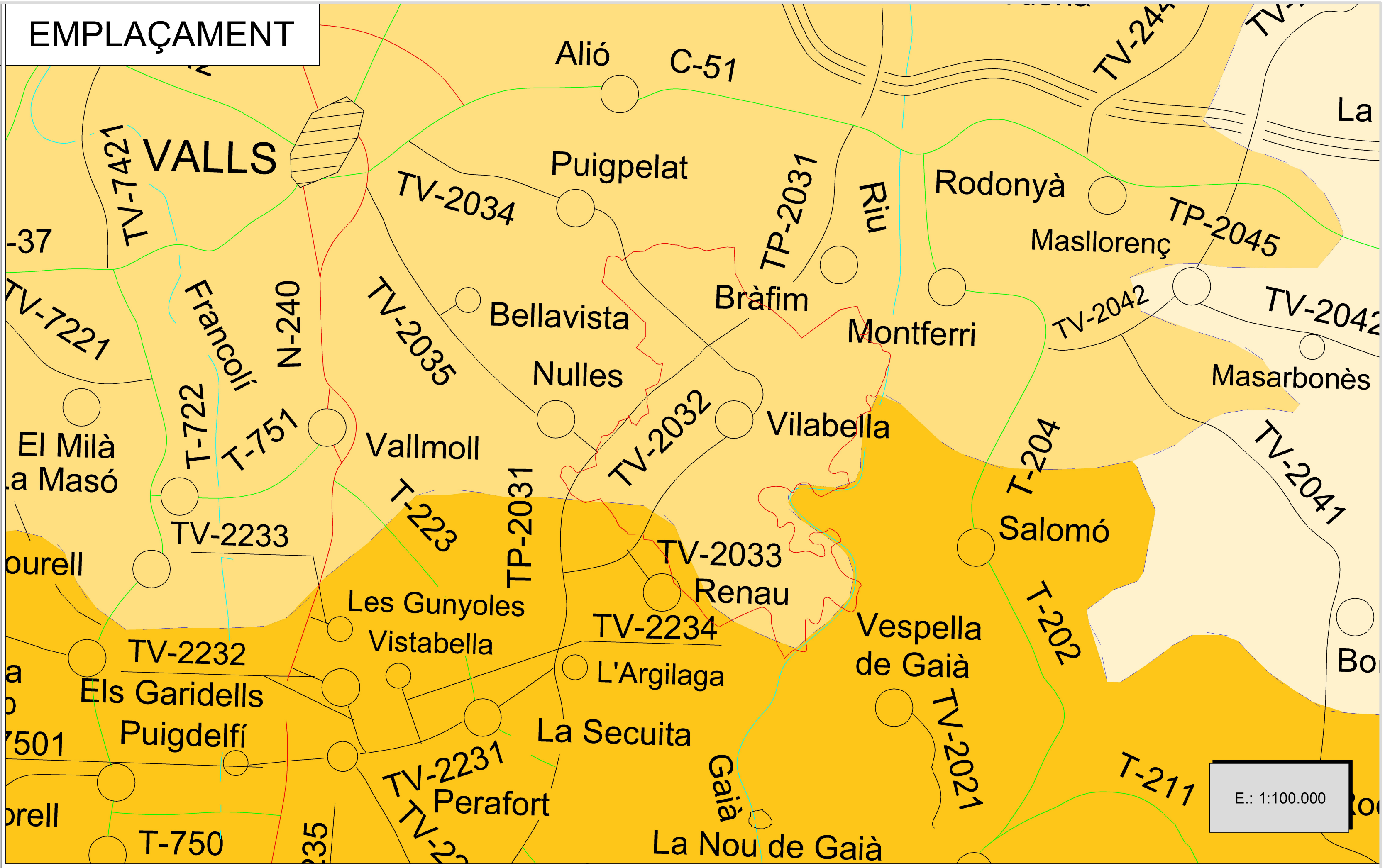

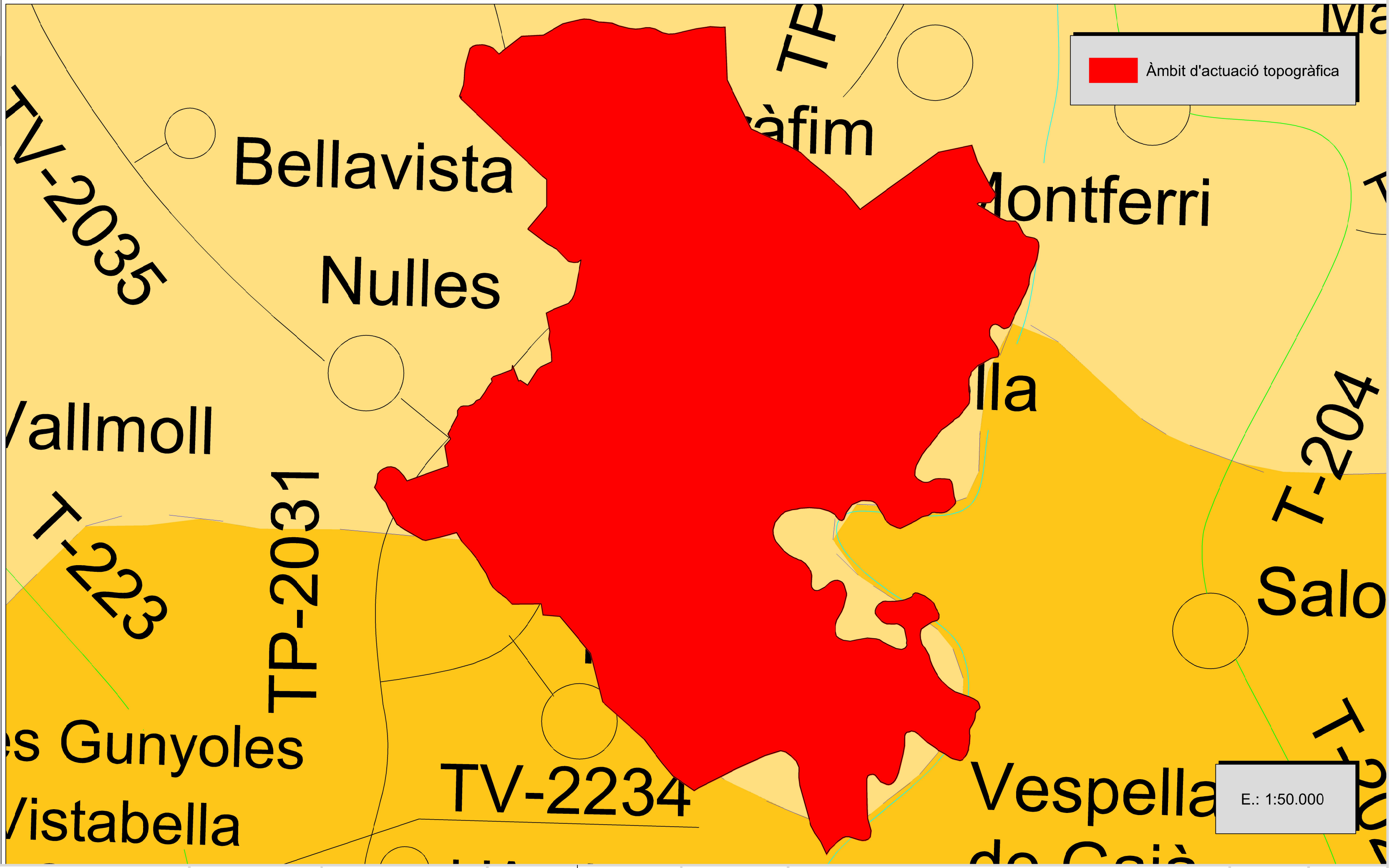

Diputació Tarragona · sam SERVEI D'ASSISTÈNCIA MUNICIPAL · Medi Ambient, Salut Pública, Enginyeria M. i Territori	EDISCAT	CLAU	2016-C002947	TÍTOL: DUPROCIM VILABELLA	DATA: GENER DE 2018	AUTOR/A: Anton Escarré	DIBUIXAT PER:	MGC	ESCALES: A3 INDICADA	TÍTOL DEL PLÀNOL: SITUACIÓ I EMPLAÇAMENT	PLÀNOL: Pla 01	FULL: 1 DE 1
		ARXIU	Pla-01				COMPROVAT	ACP				

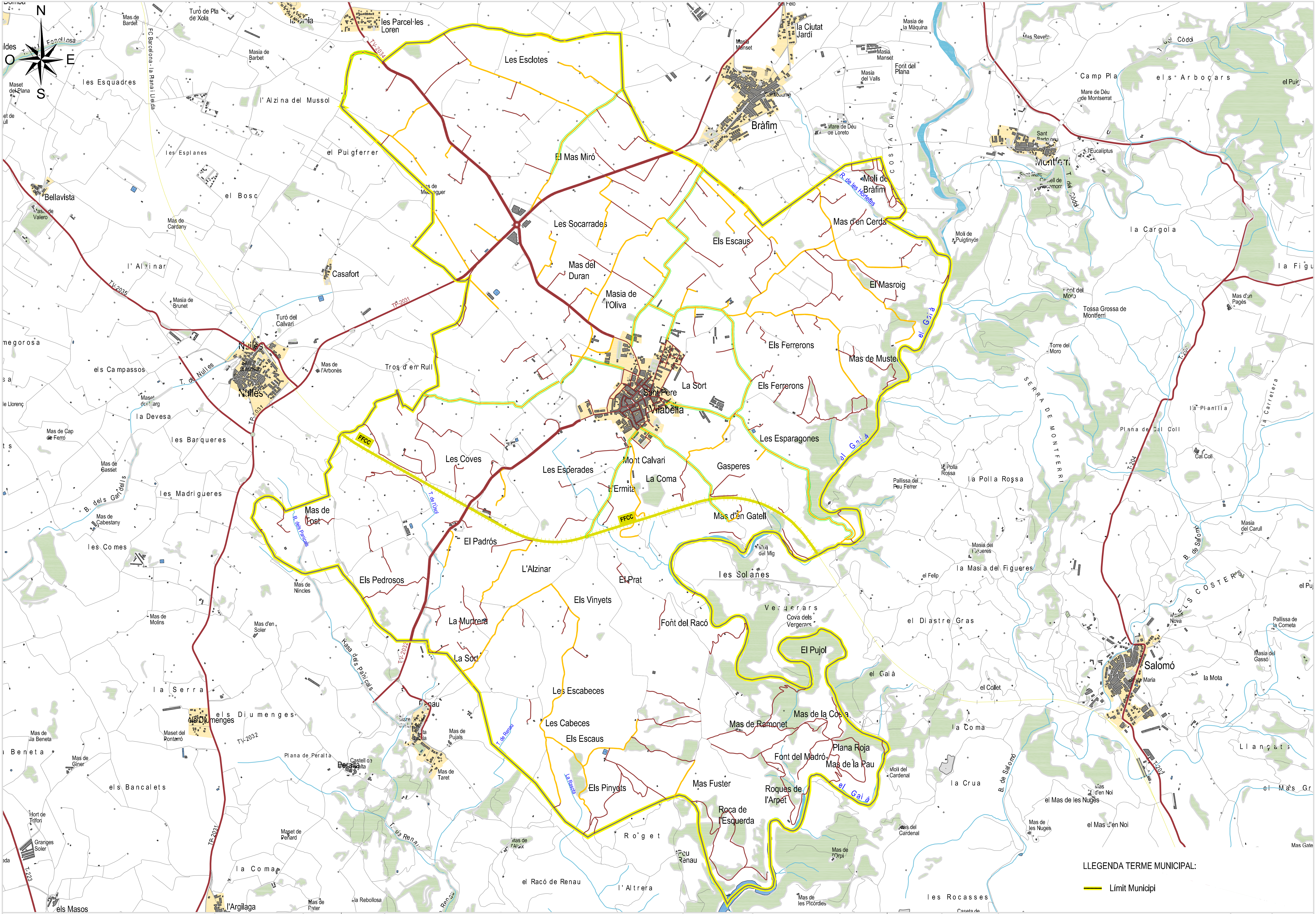

Diputació Tarragona · SAM Servei d'Assistència Municipal · Medi Ambient, Salut Pública, Enginyeria M. i Territori · EDISCAT	CLAU	2016-0002947	TÍTOL	DATA	AUTOR/A	DIBUIXAT PER:	MGC	ESCALES	TÍTOL DEL PLÀNOL	PLÀNOL	FULL
	ARXIU	Pla-02	DUPROCIM VILABELLA	GENER DE 2018	Antopn Escarré	COMPROVAT	ACP	A3 1/25.000	PLÀNOL TERME MUNICIPAL	Pla 02	1 DE 13

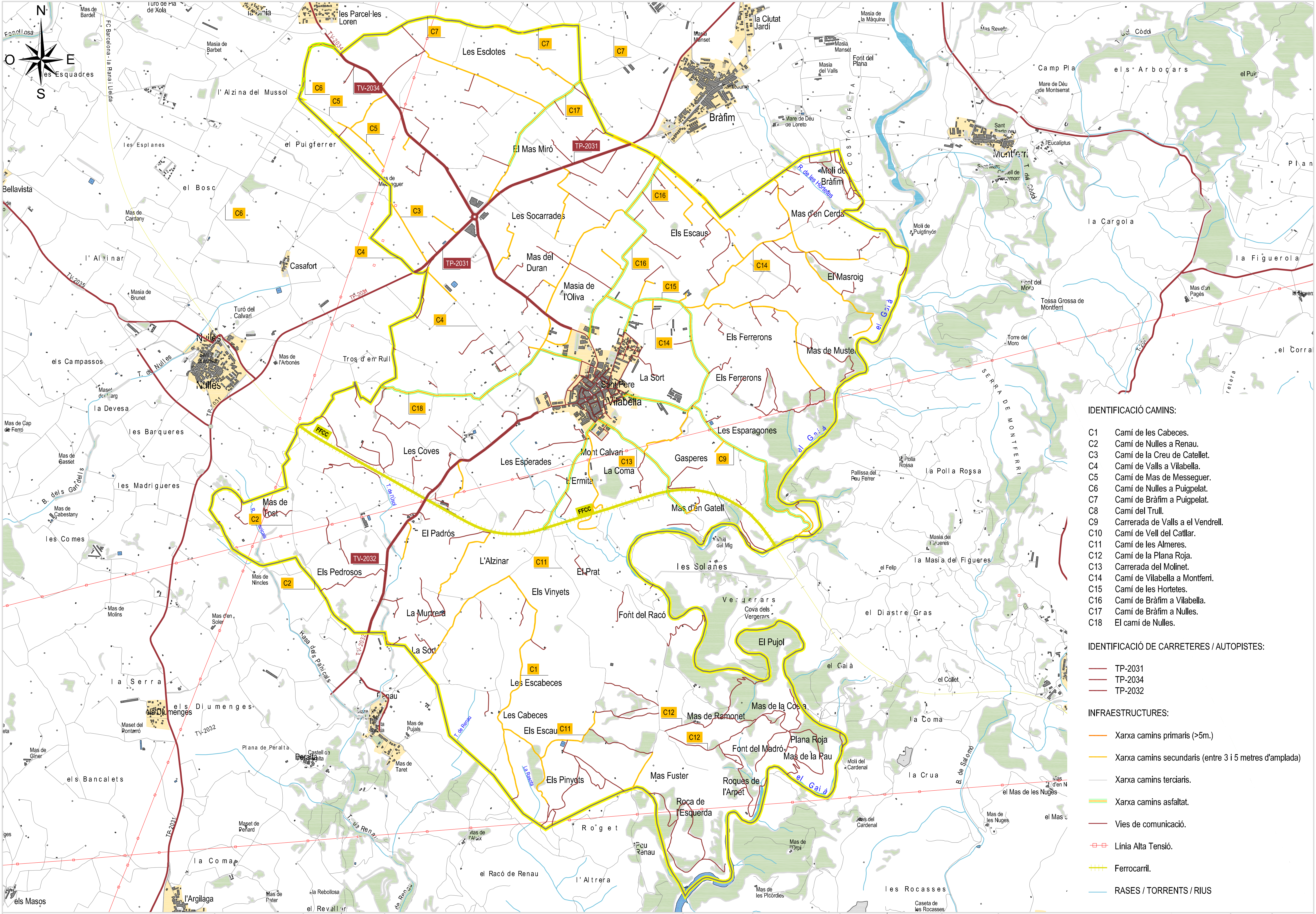

Diputació Tarragona — SAM Servei d'Assistència Municipal — Medi Ambient, Salut Pública, Enginyeria M. i Territori	EDISCAT	CLAU	2016-0002947	TÍTOL: DUPROCIM VILABELLA	DATA: GENER DE 2018	AUTOR/A: Anton Escarré	DIBUIXAT PER:	MGC	ESCALES: A3 1/25.000	TÍTOL DEL PLÀNOL: PLÀNOL DESCRIPTIU MUNICIPAL	PLÀNOL: Pla 02	FULL: 2 DE 13
		ARXIU	Pla-02				COMPROVAT	ACP				

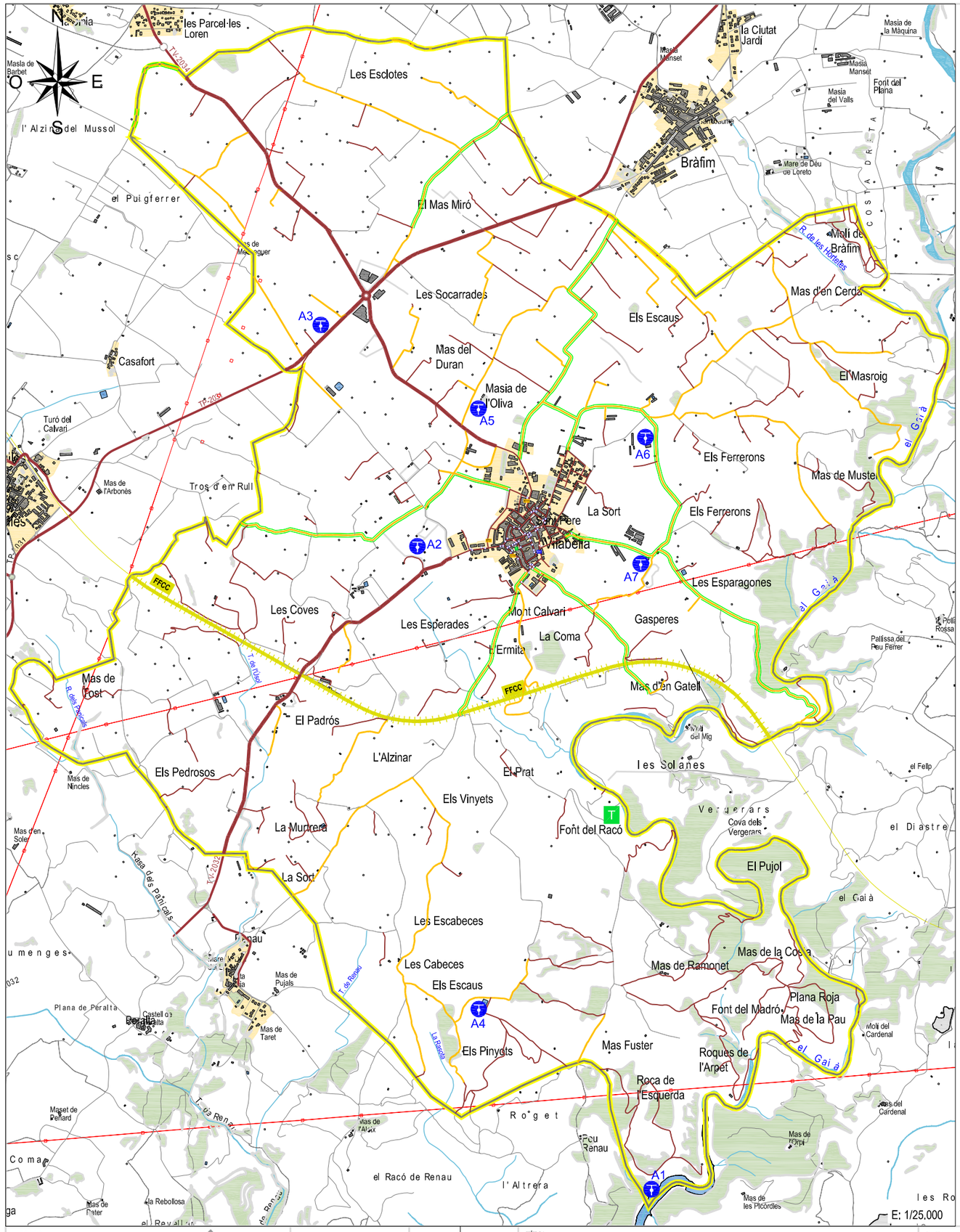

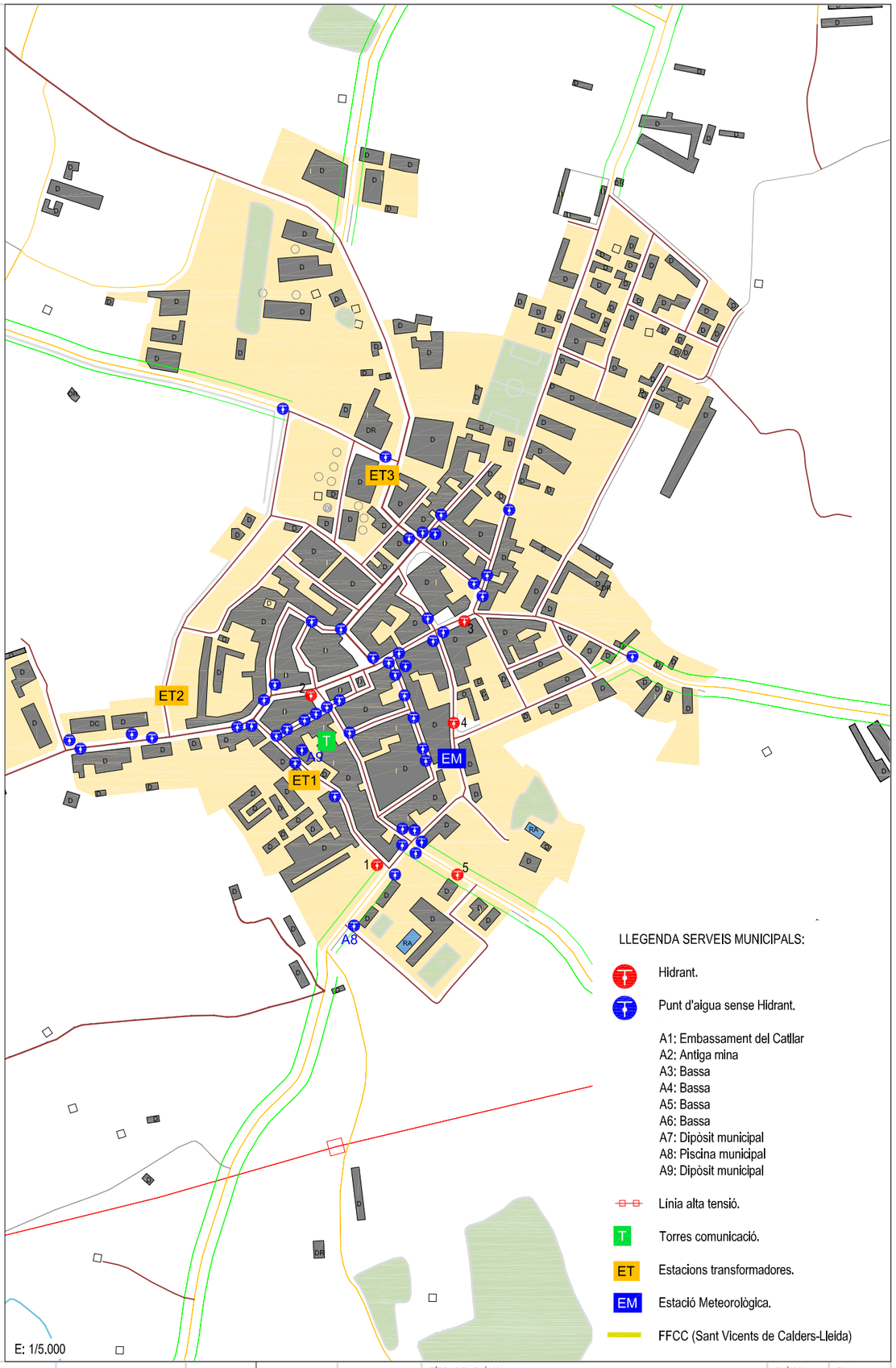

Diputació Tarragona SAM SERVEI D'ASSISTÈNCIA MUNICIPAL EDISCAT Medi Ambient, Salut Pública, Enginyeria M. i Territori	CLAU	2016-0002947	TÍTOL	DUPROCIM VILABELLA	DATA	GENER DE 2018	AUTOR/A	Anton Escarré	DIBUIXAT PER:	MGC	ESCALES	A3 Indicada	TÍTOL DEL PLÀNOL	PLÀNOL SERVEIS BÀSICS MUNICIPALS	PLÀNOL	Pla 02	FULL	3 DE 13
	ARXIU	Pla-02							COMPROVAT	ACP								

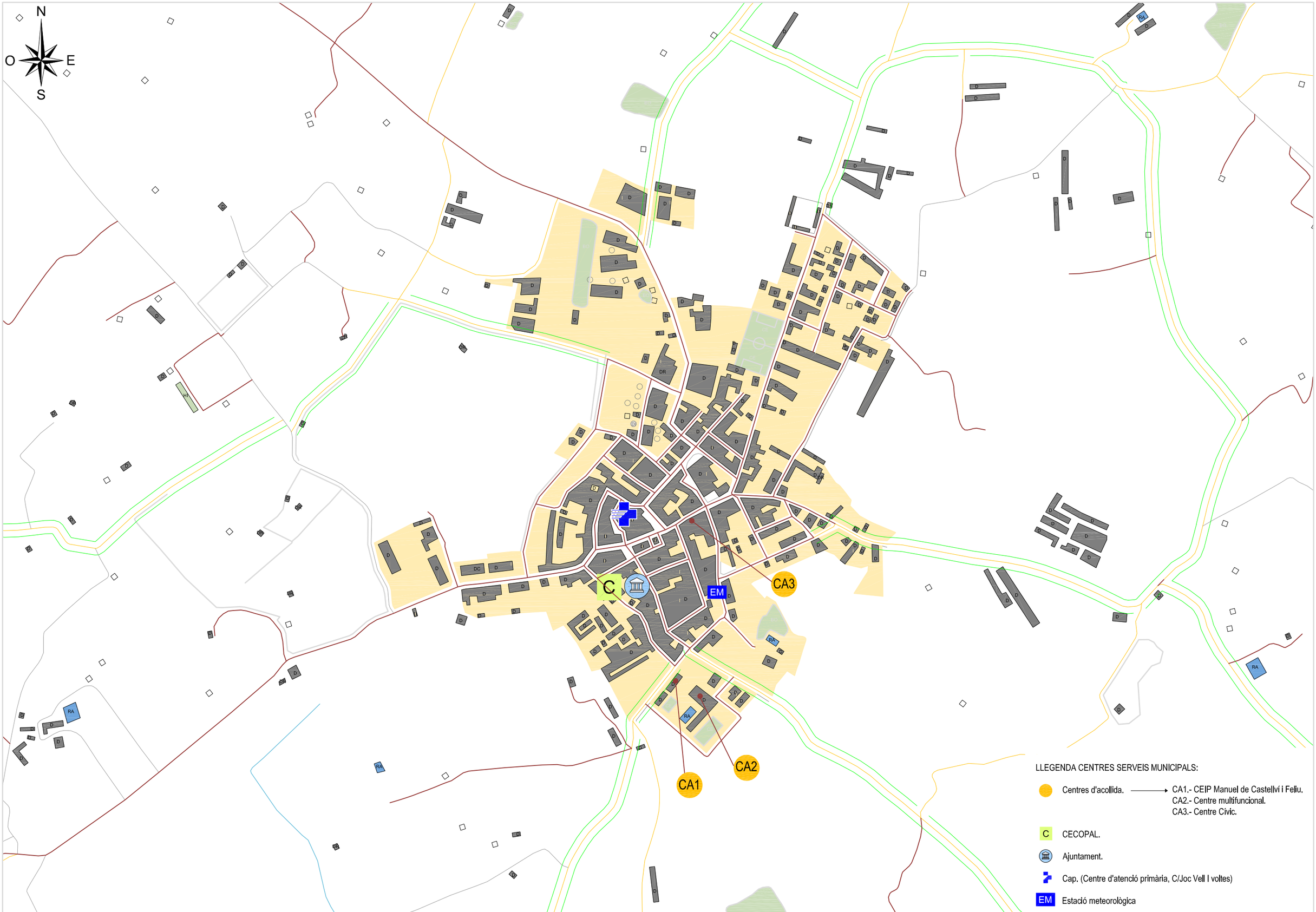

Diputació Tarragona · saM Servei d'Assistència Municipal
Medi Ambient, Salut Pública, Enginyeria M. i Territori

EDISCAT

CLAU	2016-0002947	TÍTOL	DUPROCIM VILABELLA	DATA	AUTOR/A	DIBUIXAT PER:	MGC	ESCALES	TÍTOL DEL PLÀNOL
ARXIU	Pla-02			GENER DE 2018	Anton Escarré	COMPROVAT	ACP	A3 1/5.000	PLÀNOL EQUIPAMENTS I CENTRES D'ACOLLIDA

PLÀNOL	FULL
Pla 02	4 DE 13

N
O
E
S

EV6
EV7
EV5
EV9
EV8
EV10
EV11
EV1
EV14
EV13
EV12
EV4
EV16
EV15
EV2
EV3

FFCC

ELEMENT VULNERABLE

Nucli urbà	EV 1
Habitatge aïllat 1	EV 2
Habitatge aïllat 2	EV 3
Habitatge aïllat 3	EV 4
Habitatge aïllat 4	EV 5
Habitatge aïllat 5	EV 6
Habitatge aïllat 6	EV 7
Granja 1	EV 8
Granja 2	EV 9
Granja 3	EV 10
Granja 4	EV 11
Granja 5	EV 12
Granja 6	EV 13
Granja 7	EV 14
Granja 8	EV 15
Granja 9	EV 16

Diputació Tarragona SAM SERVEI D'ASSISTÈNCIA MUNICIPAL
Medi Ambient, Salut Pública, Enginyeria M. i Territori

EDISCAT

CLAU	2016-0002947	TÍTOL	DUPROCIM VILABELLA	DATA	AUTOR/A	DIBUIXAT PER:	MGC	ESCALES	TÍTOL DEL PLÀNOL	PLÀNOL	FULL
ARXIU	Pla-02			GENER DE 2018	Anton Escarré	COMPROVAT	ACP	A3 1/25.000	PLÀNOL PANDÈMIES	Pla 02	5 DE 13

N
O
E
S

EV6
EV7
EV5
EV9
EV8
EV10
EV11
EV1
EV14
EV13
EV12
EV4
EV16
EV15
EV2
EV3
FFCC

ELEMENT VULNERABLE

Nucli urbà	EV 1
Habitatge aïllat 1	EV 2
Habitatge aïllat 2	EV 3
Habitatge aïllat 3	EV 4
Habitatge aïllat 4	EV 5
Habitatge aïllat 5	EV 6
Habitatge aïllat 6	EV 7
Granja 1	EV 8
Granja 2	EV 9
Granja 3	EV 10
Granja 4	EV 11
Granja 5	EV 12
Granja 6	EV 13
Granja 7	EV 14
Granja 8	EV 15
Granja 9	EV 16

Diputació Tarragona SAM SERVEI D'ASSISTÈNCIA MUNICIPAL
Medi Ambient, Salut Pública, Enginyeria M. i Territori

EDISCAT

CLAU	2016-0002947	TÍTOL	DUPROCIM VILABELLA	DATA	AUTOR/A	DIBUIXAT PER:	MGC	ESCALES	TÍTOL DEL PLÀNOL
ARXIU	Pla-02			GENER DE 2018	Anton Escarré	COMPROVAT	ACP	A3 1/25.000	PLÀNOL ONADES DE CALOR

PLÀNOL Pla 02 | FULL 6 DE 13

N
O
E
S

TV-2034
TP-2031
TP-2031
TV-2032
FFCC
FFCC

EV1
EV2
EV3
EV4
EV5
EV6
EV7
EV8
EV9
EV10
EV11
EV12
EV13
EV14
EV15
EV16
EV17.1
EV17.2
EV17.3
EV18.1
EV18.2
T

ELEMENT VULNERABLE

Nucli urbà	EV 1
Habitatge aïllat 1	EV 2
Habitatge aïllat 2	EV 3
Habitatge aïllat 3	EV 4
Habitatge aïllat 4	EV 5
Habitatge aïllat 5	EV 6
Habitatge aïllat 6	EV 7
Granja 1	EV 8
Granja 2	EV 9
Granja 3	EV 10
Granja 4	EV 11
Granja 5	EV 12
Granja 6	EV 13
Granja 7	EV 14
Granja 8	EV 15
Granja 9	EV 16
PEIN (Riu Gaià - Albareda de Santes Creus) i Xarxa natura 2000 (Riu Gaià)	
Linea de ferrocarril	FFCC
Carretera TP-2031	TP-2031
Carretera TP-2034	TP-2034
Carretera TP-2032	TP-2032
Estació transfomadora ET1	EV 17.1
Estació transformadora ET2	EV 17.2
Estació transformadora ET3	EV 17.3
Torre telecomunicacio T1	EV 18.1
Torre telecomunicació T2	EV 18.2

Diputació Tarragona SAM SERVEI D'ASSISTÈNCIA MUNICIPAL
Medi Ambient, Salut Pública, Enginyeria M. i Territori

EDISCAT

CLAU	2016-0002947	TÍTOL	DUPROCIM VILABELLA	DATA	AUTOR/A	DIBUIXAT PER:	MGC	ESCALES	TÍTOL DEL PLÀNOL
ARXIU	Pla-02			GENER DE 2018	Anton Escarré	COMPROVAT	ACP	A3 1/25.000	PLÀNOL VENTADES

PLÀNOL Pla 02 — FULL 7 DE 13

N
O E
S

EV19.2

EV19.1

ELEMENT VULNERABLE

Pista esportiva (Ball).	EV 19.1
Carrers del nucli de la població (Correfoc).	EV 19.2

Diputació Tarragona SAM SERVEI D'ASSISTÈNCIA MUNICIPAL
Medi Ambient, Salut Pública, Enginyeria M. i Territori

EDISCAT

CLAU	2016-0002947	TÍTOL	DATA	AUTOR/A	DIBUIXAT PER:	MGC	ESCALES	TÍTOL DEL PLÀNOL	PLÀNOL / FULL
ARXIU	Pla-02	DUPROCIM VILABELLA	GENER DE 2018	Anton Escarré	COMPROVAT	ACP	A3 1/5.000	PLÀNOL ACTES PÚBLICA CONCURRENCIA	Pla 02 — 8 DE 13

Sant Pe
Vilab

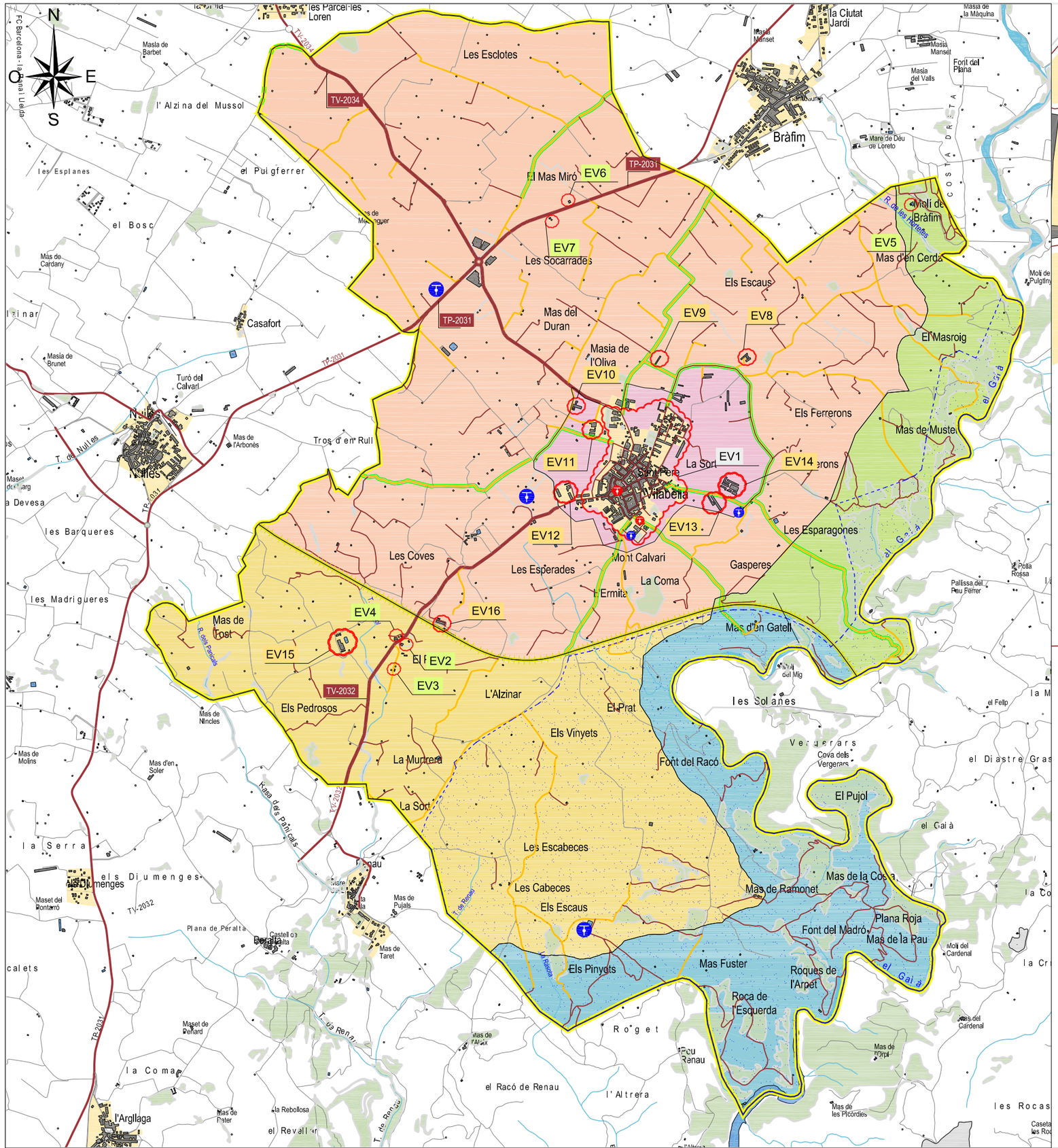

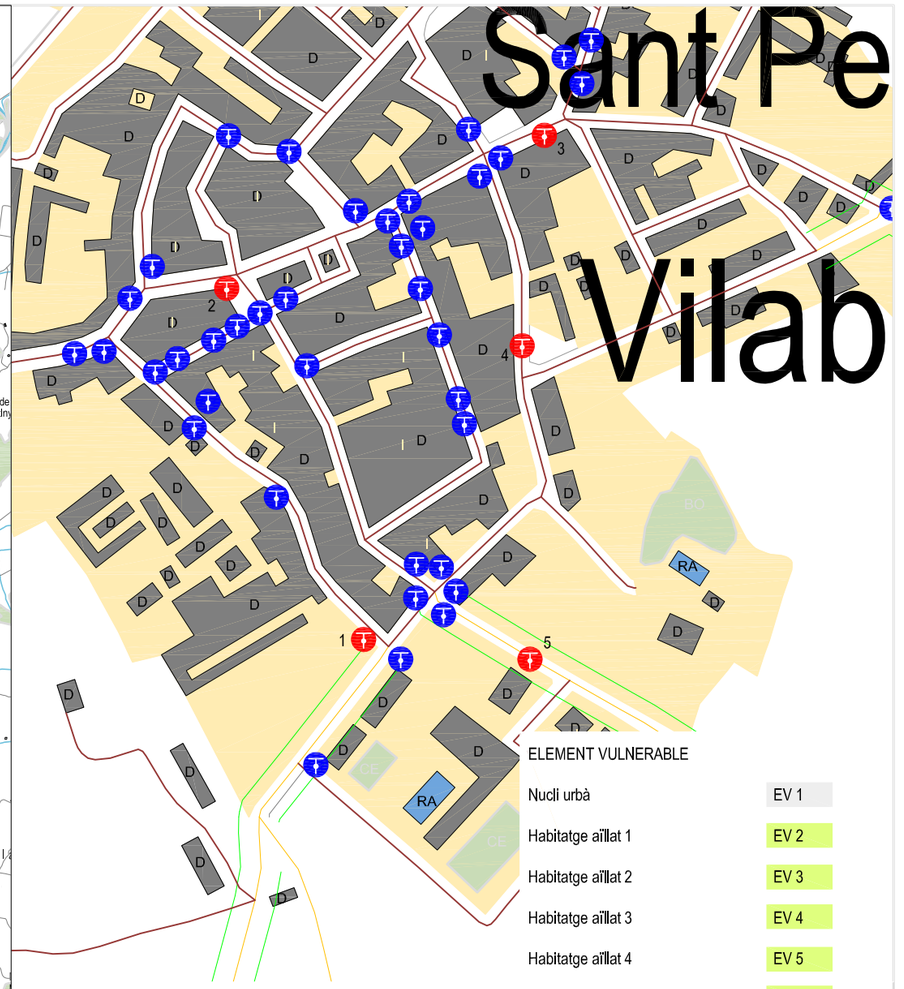

ELEMENTS VULNERABLES:

SECTORS RISC D'INCENDIS:

- S1
- S2
- S3
- S4
- S5

SUPERFICIES FORESTALS.

PUNTS D'AIGUA SENSE HIDRANT.

PUNTS D'AIGÜA AMB HIDRANT.

CAMINS I CARRETERES:

- Xarxa camins primaris (>5m.)
- Xarxa camins secundaris (entre 3 i 5 m, d'amplada)
- Xarxa camins terciaris.
- Xarxa camins asfaltat.
- Vies de comunicació.

RASES I TORRENTS.

ELEMENT VULNERABLE	
Nucli urbà	EV 1
Habitatge aïllat 1	EV 2
Habitatge aïllat 2	EV 3
Habitatge aïllat 3	EV 4
Habitatge aïllat 4	EV 5
Habitatge aïllat 5	EV 6
Habitatge aïllat 6	EV 7
Granja 1	EV 8
Granja 2	EV 9
Granja 3	EV 10
Granja 4	EV 11
Granja 5	EV 12
Granja 6	EV 13
Granja 7	EV 14
Granja 8	EV 15
Granja 9	EV 16
PEIN (Riu Gaià - Albareda de Santes Creus) i Xarxa natura 2000 (Riu Gaià)	
Linea de ferrocarril	FFCC
Carretera TP-2031	TP-2031
Carretera TP-2034	TP-2034
Carretera TP-2032	TP-2032

Diputació Tarragona SAM SERVEI D'ASSISTÈNCIA MUNICIPAL
Medi Ambient, Salut Pública, Enginyeria M. i Territori

EDISCAT

CLAU	2016-0002947
ARXIU	Pla-02

TÍTOL: DUPROCIM VILABELLA

DATA: GENER DE 2018

AUTOR/A: Anton Escarré

DIBUIXAT PER:	MGC
COMPROVAT	ACP

ESCALES: A3 1/25.000

TÍTOL DEL PLÀNOL: PLÀNOL INFOCAT

PLÀNOL: Pla 02

FULL: 9 DE 13

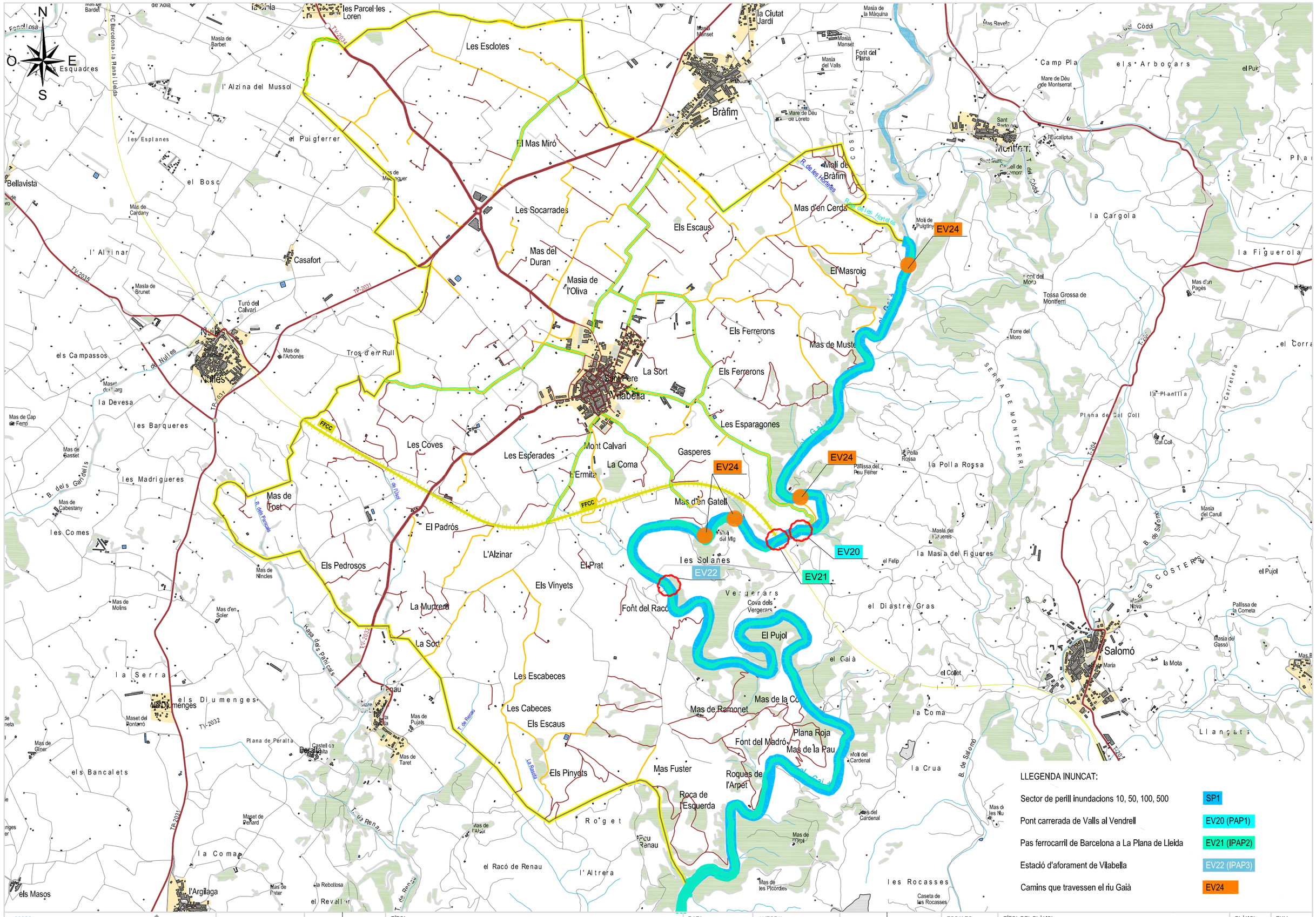

Diputació Tarragona SAM SERVEI D'ASSISTÈNCIA MUNICIPAL
Medi Ambient, Salut Pública, Enginyeria M. i Territori

EDISCAT

CLAU	2016-0002947	TÍTOL	DATA	AUTOR/A	DIBUIXAT PER:	MGC	ESCALES	TÍTOL DEL PLÀNOL	PLÀNOL	FULL
ARXIU	Pla-02	DUPROCIM VILABELLA	GENER DE 2018	Anton Escarré	COMPROVAT	ACP	A3 1/25.000	PLÀNOL INUNCAT	Pla 02	10 DE 13

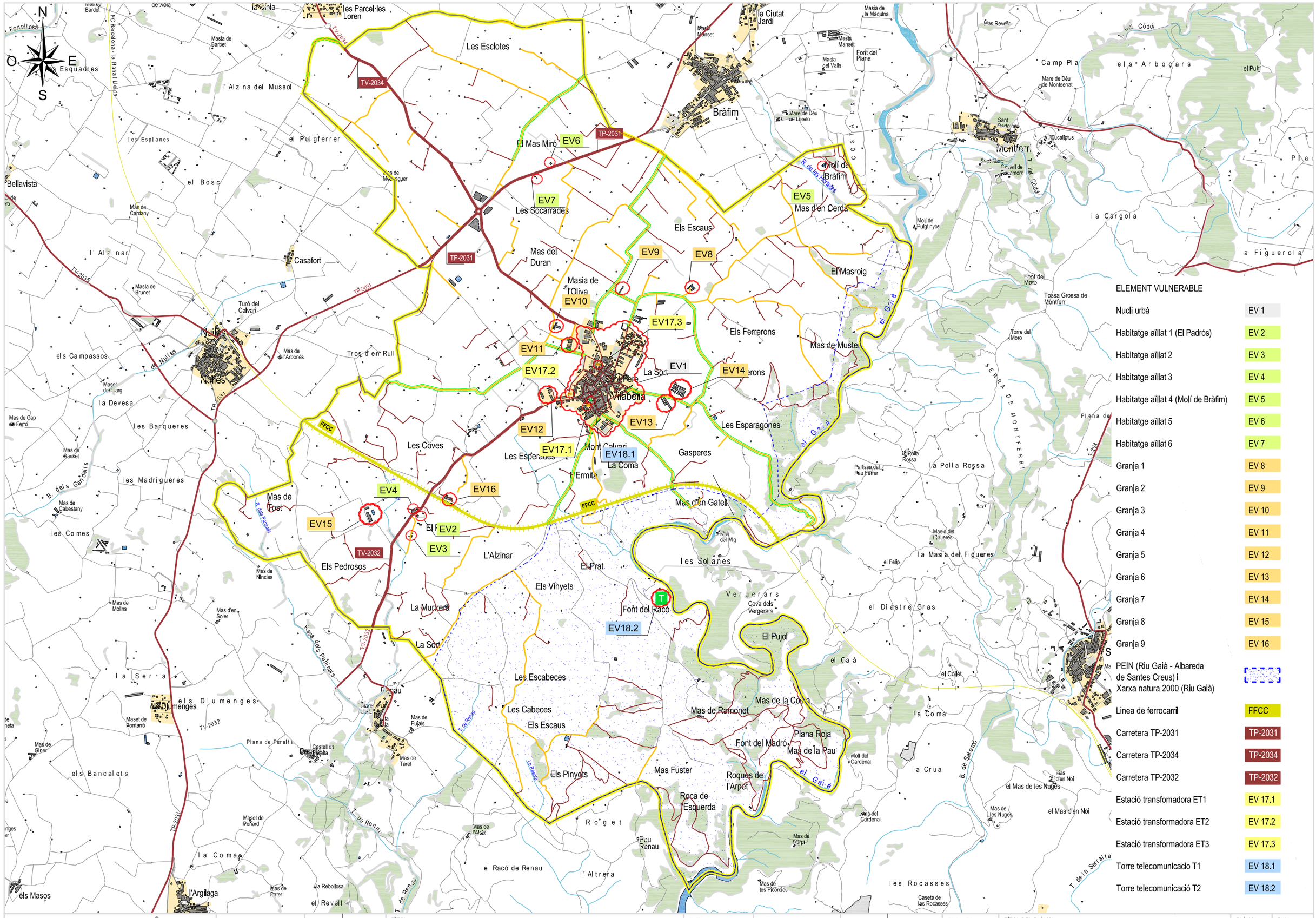

ELEMENT VULNERABLE	
Nucli urbà	EV 1
Habitatge aïllat 1 (El Padrós)	EV 2
Habitatge aïllat 2	EV 3
Habitatge aïllat 3	EV 4
Habitatge aïllat 4 (Molí de Bràfim)	EV 5
Habitatge aïllat 5	EV 6
Habitatge aïllat 6	EV 7
Granja 1	EV 8
Granja 2	EV 9
Granja 3	EV 10
Granja 4	EV 11
Granja 5	EV 12
Granja 6	EV 13
Granja 7	EV 14
Granja 8	EV 15
Granja 9	EV 16
PEIN (Riu Gaià - Albareda de Santes Creus) i Xarxa natura 2000 (Riu Gaià)	
Linea de ferrocarril	FFCC
Carretera TP-2031	TP-2031
Carretera TP-2034	TP-2034
Carretera TP-2032	TP-2032
Estació transfomadora ET1	EV 17.1
Estació transformadora ET2	EV 17.2
Estació transformadora ET3	EV 17.3
Torre telecomunicacio T1	EV 18.1
Torre telecomunicació T2	EV 18.2

Diputació Tarragona SAM SERVEI D'ASSISTÈNCIA MUNICIPAL
Medi Ambient, Salut Pública, Enginyeria M. i Territori

EDISCAT

CLAU	2016-0002947
ARXIU	Pla-02

TÍTOL: DUPROCIM VILABELLA

DATA: GENER DE 2018

AUTOR/A: Anton Escarré

DIBUIXAT PER: MGC

COMPROVAT: ACP

ESCALES: A3 1/25.000

TÍTOL DEL PLÀNOL: PLÀNOL NEUCAT

PLÀNOL: Pla 02

FULL: 11 DE 13

N
O E
S

E: 1/25.000

E: 1/7.500

ELEMENT VULNERABLE	
Línia Ferrocarril	FFCC
Carretera TP-2031	TP-2031
Carretera TP-2034	TP-2034
Carretera TP-2032	TP-2032
Estació transfomadora ET1	EV 17.1
Estació transformadora ET2	EV 17.2
Estació transformadora ET3	EV 17.3
Torre telecomunicacio T1	EV 18.1
Torre telecomunicació T2	EV 18.2
Església Parroquial de Sant Pere	EV25
Portal de Sant Pere (BCIL)	EV26
Antic Hospital (Casa de cultura)	EV27
Convent de les Germanes Dominiques (BCIL)	EV28
Torre i elements diversos de l'antiga església de Santa Maria (BCIL)	EV29
El Castell o Cal Cristí, Casal Catellví (BCIN)	EV30
Tipología de casa de comparet	EV31
Rectoria o museu del Camp (BCIL)	EV32
Ajuntament	EV33
Centre Multifuncional	EV34
Centre Cívic	EV35
CEIP Manuel de Castellví i Feliu	EV36
Molí de Bràfim (BCIL)	EV37
Les Cabeces (Edifici singular)	EV38
Mas d'en Cerdà (Edifici singular)	EV39
Mas de la Cua (Edifici singular)	EV40
Mas del Duran (Edifici singular)	EV41
Mas d'en Gatell (Edifici singular)	EV42
Mas de Messeguer (Edifici singular)	EV43
Mas de Muster (Edifici singular)	EV44
Masia de l'Oliva (Edifici singular)	EV45
Mas de la Pau (Edifici singular)	EV46
Mas de ramonet (Edifici singular)	EV47
Mas Roig (Edifici singular)	EV48
Mas de Tost (Edifici singular)	EV49

Diputació Tarragona — SAM Servei d'Assistència Municipal
Medi Ambient, Salut Pública, Enginyeria M. i Territori

EDISCAT

CLAU	2016-0002947	TÍTOL	DUPROCIM VILABELLA	DATA	AUTOR/A	DIBUIXAT PER:	MGC	ESCALES	TÍTOL DEL PLÀNOL	PLÀNOL
ARXIU	Pla-02			GENER DE 2018	Anton Escarré	COMPROVAT	ACP	A3 Indicada	PLÀNOL SISMICAT	Pla 02

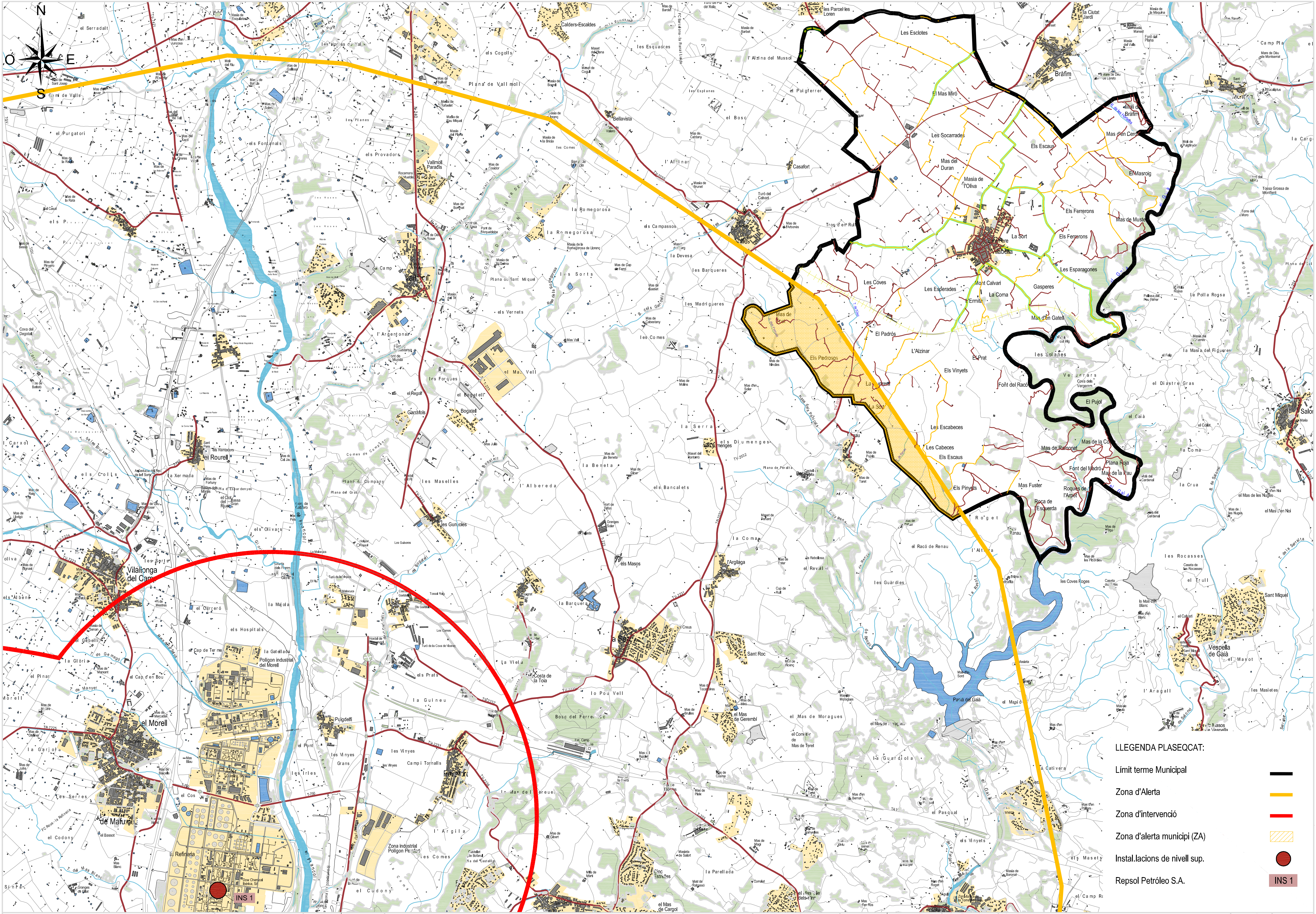

Diputació Tarragona · SAM Servei d'Assistència Municipal · Medi Ambient, Salut Pública, Enginyeria M. i Territori	EDISCAT	CLAU	2016-0002947	TÍTOL	DUPROCIM VILABELLA	DATA	GENER DE 2018	AUTOR/A	Anton Escarré	DIBUIXAT PER:	MGC	ESCALES	A3 1/40.000	TÍTOL DEL PLÀNOL	PLÀNOL PLASEQCAT	PLÀNOL	Pla 02	FULL	13 DE 13
		ARXIU	Pla-02							COMPROVAT	ACP								